



Universidad de Chile.
Facultad de Filosofía y Humanidades.
Licenciatura en Historia.

Seminario de Grado:
Veinte años que marcaron la Historia de Chile, 1970- 1990.

Tomas con fines habitacionales en Curicó durante la Unidad Popular (1970-1973).

Informe para optar al Grado de Licenciatura en Historia presentado por:

Gonzalo Javier Marchant López.

Profesora guía: Isabel Torres Dujisin.

Santiago de Chile.
2022.

*Agradezco a Don José Brisso por impulsar esta idea en una grata conversación de vecinos,
al Diario “La Prensa” de Curicó por permitirme llevar a cabo esta investigación,
a mis compañeros, amigos, hermanos y sobrinos por ser soporte en todo este proceso,
a mis padres Sara y Patricio por ser parte integral en todo el desarrollo de mi persona,
y, en particular, a mi amada Antonia por estar en cada una de las etapas de este proyecto,
especialmente en lo emocional.*

Índice.

• Portada.....	1
• Agradecimientos.....	2
• Índice.....	3
• Introducción.....	4
• Marco teórico.....	4
• Objetivo general.....	8
• Objetivos específicos.....	9
• Hipótesis.....	9
• Metodología.....	9
• Desarrollo.....	9
○ Capítulo 1. Antecedentes de la “Promoción Popular”.....	10
▪ El trato a la vivienda como problema a solucionar.....	10
▪ Las primeras tomas y “Operaciones Sitio” en Curicó.....	11
○ Capítulo 2. Proyección de la Unidad Popular.....	14
▪ Toma “30 de mayo”.....	15
▪ Visita de Salvador Allende a Curicó.....	18
○ Capítulo 3. Ya en el gobierno.....	19
▪ Política de la vivienda de la Unidad Popular.....	20
▪ Tomas en Curicó.....	21
▲ Toma “Galvarino”.....	23
▲ Toma “10 de julio”.....	23
▲ Toma “Luciano Cruz”.....	24
▲ Toma “Che Guevara”.....	26
▲ Toma “Salvador Allende”.....	27
▲ Toma en “Aceite y Alcoholes Patria S.A.”.....	28
▲ Otras tomas.....	29
▲ Tomas en viviendas ya edificadas.....	31
▪ Crecimiento de la ciudad.....	33
• Conclusiones.....	34
• Bibliografía.....	39
• Anexos.....	41

Tomas con fines habitacionales en Curicó durante la Unidad Popular (1970-1973).

- **Introducción.**

Las políticas de gobierno de la Unidad Popular transcurridas entre los años 1970 y 1973 y lideradas por Salvador Allende, desarrollaron un proyecto político que generó un aumento en las expectativas de distintos grupos sociales de la época a partir de una “preocupación por las demandas cotidianas de la población”¹. Uno de estos grupos fue el de los pobladores, que, aquejados desde hace años de precariedad habitacional², vieron en este ideario político la oportunidad para concretar sus anheladas demandas³. Dichas exigencias llevaron a que en todo el país no sólo se esperara el plan del Gobierno, sino que, a través de las tomas y la autoconstrucción, muchos lo ejecutaron tan pronto como pudieron con sus propias manos⁴.

Curicó, en dicha materia, tampoco sería la excepción. Allí, las tomas con fines habitacionales también proliferaron, estas llevándose a cabo en terrenos particulares y municipales⁵, en viviendas ya edificadas de otros vecinos⁶ o en futuros proyectos habitacionales⁷, para que, de esa forma, curicanos y migrantes de los alrededores pudieran por fin acceder a una vivienda propia y digna a través de las distintas variantes de la toma.

El análisis del desarrollo de estas tomas de terrenos en Curicó se realizará a partir de un estudio de caso que permitirá dar cuenta de su participación dentro del movimiento social de los pobladores y de su respectiva lucha por la vivienda, ya que los estudios que la incluyen mayormente lo hacen para hablar sobre la Reforma Agraria que allí se desarrolló producto de su ubicación geográfica y de las políticas gubernamentales aplicadas en su área rural. De esta manera, se comprenderá a Curicó dentro del acontecer nacional de la época rescatando su participación en el movimiento de pobladores como integrante de la sociedad chilena. Además, la comprensión de los sucesos históricos que allí ocurrieron podrá resignificar el valor de esta pequeña ciudad de la zona central del país.

- **Marco teórico.**

Este estudio de caso pretende partir de la base de un marco teórico que contemple el aporte de la historia del tiempo presente y la relación con la nueva perspectiva del acontecimiento. Esto porque el desarrollo de estas tomas con fines habitacionales provocadas por el contexto

¹ Álvarez, Rolando, “La Unidad Popular y las elecciones presidenciales de 1970 en Chile. La batalla electoral como vía revolucionaria”, *OSAL*, CLACSO, año XI, n°28, Buenos Aires, p. 223, 2010.

² Garcés, Mario, “El movimiento de pobladores durante la Unidad Popular, 1970-1973”, *Atenea* 512, p. 34, II Sem., 2015.

³ Garcés, Mario, “El movimiento de pobladores y su impacto en las políticas de vivienda”, *Procesos informales de la política habitacional*, Seminario 100, p. 5, s.f.

⁴ La Prensa, *Pobladores construirán su propia área verde*, p. 1, 20 de feb. de 1970.

⁵ La Prensa, *No permitirán nuevas ocupaciones de terreno*, p. 1, 04 de jun. de 1970.

⁶ La Prensa, *Se “tomaron” 18 viviendas en la población Rauquén*, p. 1, 07 de nov. de 1970.

⁷ La Prensa, *“Ocuparon” 18 viviendas en la Población Guaiquillo*, p. 1, 13 de nov. de 1970.

nacional y local, configuraron a la ciudad de Curicó de tal forma que creció hacia el oriente⁸ y encausó la posterior expansión urbana que existe hoy en día. Además, las dinámicas sociales que se generaron en ese momento y en esos lugares producto de las desigualdades socioeconómicas con que contaban los pobladores en relación al resto de la sociedad, junto con la realización misma de la toma y el consecuente abandono de las autoridades, estigmatizaron a esos sectores poblacionales hasta la actualidad. Posteriormente, estas tomas concentraron el foco de la resistencia durante la dictadura e incluso después del retorno a la democracia, situaciones que en conjunto hacen que estas sigan “*estando presentes y [sean] parte de los problemas de la sociedad actual*”⁹.

Respecto a la historia del tiempo presente, el historiador Michel Trebitsch nos afirma que esta “*trabaja sobre el «tiempo corto», el de un espacio cronológico, cualesquiera que sean sus límites, bastante breve, que la constriñe a ser [...] acontecimental o eventual, haciendo difícil u opaca una aproximación de larga duración*”¹⁰. Dicho concepto toma el último de los tres tiempos de Fernand Braudel, el cual es más superficial¹¹ en comparación a los otros dos como lo son el de las estructuras en el de la larga duración o como el de las coyunturas en el del tiempo medio. Pero la selección del tiempo corto para la historia del tiempo presente no es azarosa, sino que como su mismo nombre lo enuncia, la del tiempo presente trata sobre los acontecimientos que en nuestros días aún tienen impacto en nuestra sociedad, ya sea porque las estructuras políticas cambiaron a partir de ese momento y generaron las que actualmente nos rigen como marco jurídico, económico y/o social o porque en los individuos aún ejercen un grado considerable de influencia en sus comportamientos e ideologías actuales. Por eso, el desarrollo de las tomas con fines habitacionales en la ciudad de Curicó es apropiado para analizarlo con este concepto historiográfico, ya que éstas formaron parte de la configuración de la ciudad actual.

Además, es importante este marco teórico porque a través de la historia del tiempo presente podemos dar cuenta de el o los momentos en nuestra historia reciente que provocaron un giro en el devenir de nuestra sociedad y que precisamente se estudian porque son “*aquellos pasados que no pasan [...] y que siguen estando presentes*”¹². Por eso, la historia del tiempo presente tiene como propósito “*analizar y entender aquellos conflictos que todavía son historia vivida para muchas personas, y numerosos protagonistas están vivos aún, lo que permite recoger la perspectiva de ese momento, [...] recuperar aspectos subjetivos de los procesos, y corroborar hechos con los propios protagonistas [...] que, como es lógico, está destinada a desaparecer*”¹³. Por lo tanto y según el objetivo de este trabajo, toma importancia los testimonios de pobladores de la época que para esta ocasión fueron recogidos desde distintas fuentes.

⁸ La Prensa, *Curicó crece hacia el oriente*, p. 4, 09 de dic. de 1972.

⁹ Torres, Isabel, *Las crisis del sistema democrático: las elecciones presidenciales y los proyectos políticos excluyentes. Chile 1958-1970*, Santiago, Editorial Universitaria, p. 19, 2014.

¹⁰ Trebitsch, Michel, “El acontecimiento, clave para el análisis del tiempo presente”, *Cuadernos de Historia Contemporánea*, n°20, Madrid, p. 30, 1998.

¹¹ *Ídem.*, p. 31, 1998.

¹² Torres, Isabel, *Op. Cit.*, p. 19, 2014.

¹³ *Ídem.*, pp. 19 y 20, 2014.

Y es que la historia del tiempo presente no sólo se nutre de los “tradicionales” documentos de archivo. Al respecto, Serge Berstein dice que *“ningún período es tan rico en documentación como la historia reciente, gracias a la inmensa cantidad de textos publicados, la prensa, los archivos privados, los archivos audiovisuales, los testigos vivos, etc.”*¹⁴. Esto permite darle fortaleza al estudio que se está realizando y a la interpretación que se da partir de este. Berstein continúa argumentando sobre esta idea ya que la historia del tiempo presente le permite dar cuenta de las fuerzas que operan en la lucha y en la obtención del poder, dado que esta disputa conforma *“lo político [que es] un lugar de mediación donde los problemas concretos que afectan a una sociedad se traducen en términos objetivos de poder y se transmiten a los gobernantes”*¹⁵. Esto porque a través de las tomas con fines habitacionales, no sólo en Curicó, sino que, en todo Chile en aquella época, esta forma de lucha permitió a los pobladores dialogar con los políticos, instancia que hasta ese momento no había alcanzado tal nivel nunca en la historia. El autor finaliza diciendo que *“el estudio de las organizaciones políticas, partidos, asociaciones, clubes... lleva a una reflexión que gira alrededor de las motivaciones del compromiso político de los ciudadanos y sobre la manera en que la estructura de las organizaciones distribuye el poder en su interior, traduciendo o no, en el debate político, las aspiraciones de las bases”*¹⁶.

Al respecto, el historiador Gabriel Salazar, en su libro “La violencia política popular en las ‘Grandes Alamedas’”, nos da cuenta que *“la toma se convirtió en un tipo de acción directa ampliamente difundido en todo el espectro social. Sus variaciones llegaron a ser incontables. Pero el efecto global era el mismo: la territorialización de la política popular y el desmantelamiento de la política formal [...] Así, el ‘poder popular’ fue construyendo, como reguero de pólvora, una cadena incipiente de mecanismos políticos y estructuras institucionales de tipo alternativo”*¹⁷. Esto porque la modalidad de la toma no era una práctica posible al ser un acto ilegal, por lo que ante el discurso de las autoridades existía una gran oposición en su realización¹⁸. Pero las expectativas de tener una vivienda propia poco a poco fueron moldeando este carácter inmaculado de las propiedades. Así, los pobladores comenzaron a organizarse bajo sus propias estrategias políticas que se contraponían a las vías legales generándose una pugna con las fuerzas del orden público. Con el transcurrir del tiempo y gracias al clima político existente, *“la ‘toma’ llegó a ser, sin lugar a dudas, la forma más infeciosamente utilizada por el movimiento [de violencia política popular] del escenario 1958-73”*¹⁹.

Respecto a la Historia del tiempo presente como época que tiene un impacto tal que hasta el día de hoy afecta a nuestra sociedad, hace importante el estudio de una nueva perspectiva del acontecimiento. Al respecto, Trebitsch nos dice que *“la cuestión del acontecimiento es casi*

¹⁴ Berstein, Serge, “La historia política en Francia”, *Hacer la historia del siglo XX*, Madrid, Editorial Biblioteca Nueva, pp. 229-230, 2004.

¹⁵ *Ídem.*, p. 231, 2004.

¹⁶ *Ídem.*, p. 233, 2004.

¹⁷ Salazar, Gabriel, *La violencia política popular en las “Grandes Alamedas”. La violencia en Chile 1947-1987. (Una perspectiva histórico popular)*, Santiago, LOM, pp. 253 y 255, 2006.

¹⁸ La Prensa, *No permitirán nuevas ocupaciones de terreno*, p. 1, 04 de jun. de 1970.

¹⁹ Salazar, Gabriel, *Op. Cit.*, p. 247, 2006.

constitutiva de toda elaboración teórica sobre la historia del tiempo presente”²⁰, ya que este es precisamente el que define el antes y el después de la historia en la que nos desenvolvemos hasta el día de hoy. Al respecto, Hugo Fazio dice que “*el tiempo corto debe percibirse como un momento de condensación de una coyuntura, en la cual indefectiblemente se encuentra inscrita y entendiendo ésta como un momento de aceleración de una larga duración, es decir, un proceso*”²¹. De esta forma, el acontecimiento sería el momento que se “*distingue de la trama normal*”²² concentrando así los eventos que van sucediendo en un período determinado y que aceleran el acontecer que a partir de este se genera.

“*De ello podemos inferir [que] la historia del tiempo presente es, ante todo, el estudio de un acontecimiento ocurrido en nuestra inmediatez*”²³. En tal sentido, la visita de Salvador Allende a la ciudad de Curicó el día 20 de junio de 1970²⁴, es para este estudio, el acontecimiento que marcaría un antes y un después en la forma en que la población se relacionó con su entorno, comprendiendo así que había un proyecto que “respaldaba” las acciones que iban a realizar los pobladores como forma de expresión política en cuanto a la toma con fines habitacionales²⁵. Este evento, inmerso en una campaña en que el aspirante presidencial recorrería todo el país a partir de su elección como candidato de la Unidad Popular el 22 de enero del mismo año²⁶, provocaría, particularmente para la ciudad de Curicó, un estimulante para el desarrollo más amplio de estas estrategias que permitían a estas necesitadas familias la obtención de un lugar donde edificar su futuro hogar (ver anexo 1)²⁷. A partir de ese momento, que se hace distinto entre el cúmulo de eventos de la época, la ciudad se transforma de tal manera que hasta el día de hoy las acciones de aquellos pobladores perviven en la configuración actual de la ciudad²⁸.

Por eso, la visita de Allende a Curicó como “*acontecimiento no sólo es el producto de determinados condicionantes históricos, que lo modelan y definen, sino que también es productor de sentido y de estructuras*”²⁹ materializadas en este proyecto político que para el caso particular de Curicó y en esta materia, configura una nueva forma de la ciudad, genera nuevas relaciones entre los mismos pobladores y con los políticos, impacta en la visión que se tiene de estos sectores, y, como se verá más adelante, concentra el foco de atención de los militares a partir del Golpe de Estado en 1973.

²⁰ Trebitsch, Michel, *Op. Cit.*, p. 29, 1998.

²¹ Fazio, Hugo, “La historia del tiempo presente: una historia en construcción”, *Historia Crítica*, n° 17, Bogotá, p. 54, 1998.

²² Trebitsch, Michel, *Op. Cit.*, p. 30, 1998.

²³ Fazio, Hugo, *Op. Cit.*, p. 52, 1998.

²⁴ La Prensa, *Candidato de U. Popular fue proclamado anoche*, p. 1, 21 de jun. de 1970.

²⁵ Álvarez, Rolando, *Op. Cit.*, pp. 224-225, 2010.

²⁶ La Prensa, *Salvador Allende candidato presidencial Unidad Popular*, p. 5, 23 de ene. de 1970.

²⁷ Gráfico de elaboración propia a partir de información bibliográfica posteriormente referenciada y del Diario “La Prensa” de Curicó desde enero de 1970 a diciembre de 1973 (Las tomas realizadas en las laderas del Cerro Carlos Condell no se contabilizan por su intermitente ocupación).

²⁸ La Prensa, *Curicó crece hacia el oriente*, p. 4, 09 de dic. de 1972.

²⁹ Fazio, Hugo, *Op. Cit.*, p. 53, 1998.

Como último elemento de este análisis, es importante de destacar que la acción de los pobladores a partir del año 1970 en el incremento del uso de la toma como forma de obtención de un lugar donde vivir, no fue un hecho espontáneo que se generó de la noche a la mañana, sino que estaba motivada por un ambiente que generaba el impulso para realizar dicha acción³⁰. Como dice Reinhart Koselleck en su libro “Futuro pasado”, “no existe ninguna historia que no haya sido constituida mediante las experiencias y esperanzas de personas que actúan o sufren”³¹, por lo tanto, a partir del “espacio de experiencia” vivido por los pobladores a partir de décadas de precariedad habitacional, con este nuevo proyecto de gobierno se esperaba en el “horizonte de expectativas” un buen porvenir, sobre todo a partir de la frustrada experiencia de las promesas de una “nueva patria” propuesta por la Democracia Cristiana y lideradas por Eduardo Frei Montalva. De esta forma, a partir de estos dos proyectos, “las experiencias liberan los pronósticos y los guían”³².

“Así, en medio de un clima político polarizado, la izquierda de todas maneras aparecía con un discurso que invitaba a soñar en un mundo mejor que estaba allí, a la vuelta de la esquina; bastaba votar por Allende y organizarse para vencer a las centenarias fuerzas que por siglos habían oprimido a la inmensa mayoría de los chilenos. La factibilidad de la utopía, el mesianismo colectivo, el optimismo histórico y el tono épico de la campaña, reflejado en su lema (‘venceremos’), fueron temáticas repetidas a lo largo de los casi siete meses de batalla por los sufragios”³³.

De esta forma, el anhelo de un lugar donde vivir después de décadas de incertidumbre y deplorables condiciones, por fin se veían posibles gracias al proyecto de la Unidad Popular. En Curicó, no sólo se desarrollaron tomas de forma aislada, sino que fueron en mayor cantidad y de forma más intensa que en los años anteriores, todo esto respaldado con discursos pertinentes a dicha práctica y con fuerte presencia de conciencia social y de justicia, para poder así lograr sus propósitos en el futuro inmediato ya que “la expectativa se efectúa en el hoy [y] es futuro hecho presente”³⁴. Así, “la gente tiene esperanzas en un futuro mejor, que puede construirse por obra de ellos mismos”³⁵.

- **Objetivo general.**

Analizar el surgimiento y desarrollo de las tomas con fines habitacionales en Curicó durante el gobierno de la Unidad Popular (1970-1973) incluyendo los meses de 1970 correspondientes al período de campaña antes de la elección de septiembre.

³⁰ Aguilera, Germán, *Identidad local y constitución del barrio urbano. Curicó siglos XIX y XX*, Curicó, Productos Editoriales ByR Ltda., 2a. ed., pp. 104-105, 2016.

³¹ Koselleck, Reinhart, *Futuro pasado. Para una semántica de los tiempos históricos*, Barcelona, Paidós, p. 335, 1993.

³² *Ídem.*, p. 342.

³³ Álvarez, Rolando, *Op. Cit.*, p. 226, 2010.

³⁴ Koselleck, Reinhart, *Op. Cit.*, p. 338, 1993.

³⁵ La Prensa, *Fe en el futuro en Sol de Septiembre*, p. 1, 10 de mar. de 1970.

- **Objetivos específicos.**

- Estudiar “la toma” como método de lucha para solucionar las necesidades habitacionales que venían aquejando hace décadas a la sociedad chilena, en especial la curicana.
- Analizar específicamente el desarrollo de las tomas que se llevaron a cabo en la ciudad de Curicó durante el gobierno de la Unidad Popular y las visiones que se tenían de ellas producto de las distintas ideologías propias de esos años.
- Dar cuenta de cómo este proceso de lucha por una vivienda propia terminó con el Golpe de Estado de 1973 y cuáles fueron sus consecuencias en el desarrollo del movimiento de pobladores y en la configuración de la ciudad actual.

- **Hipótesis de trabajo.**

En el presente trabajo se pretenderá dar cuenta que el aumento de las tomas con fines habitacionales en la ciudad de Curicó durante la campaña y gobierno de la Unidad Popular, fue producto de la posibilidad de que esta coalición llegara al poder, concretando así demandas de los sectores populares como es en el caso de la vivienda. El aumento de estas tomas en relación a años anteriores se daría a partir de la visita de Salvador Allende a la ciudad en junio de 1970.

- **Metodología.**

Para este estudio de caso se utilizará el Diario “La Prensa” de Curicó a través de un análisis exhaustivo de sus noticias publicadas entre los años 1970 y 1973, haciendo hincapié en el desarrollo de las tomas con fines habitacionales en esta ciudad y en aquellos años. Se elige este periódico por tener mayor presencia en la cobertura de la información, pero además por su trayectoria, que, hasta la fecha, cuenta con 124 años de existencia. La importancia de la utilización de este periódico radica también en la línea editorial que presenta, ya que tiene mayormente una tendencia de centro-derecha dentro del espectro político, lo que permitiría dar cuenta de las visiones contrapuestas que existían en la época en relación a estas estrategias de lucha que se estaban llevando a cabo en un clima cada vez más convulso.

También se trabajará con testimonios de pobladores a través de distintas fuentes, con mapas que permitan observar los cambios en la forma y tamaño de la ciudad y con bibliografía referida a la época y en específico al movimiento poblacional. Todo esto con el objetivo de entender el fenómeno de las tomas con fines habitacionales en el contexto de los hechos que ocurrieron en Curicó entre los años 1970 y 1973.

- **Desarrollo.**

El tratamiento de las tomas con fines habitacionales y de los problemas relacionados con la crisis de la vivienda que se desarrolló también en Curicó, se dividirá principalmente en dos partes. La primera, analizará los antecedentes de esta realidad durante el gobierno de Eduardo Frei Montalva e incluso de años anteriores. La segunda parte tratará específicamente las tomas

con fines habitacionales durante la campaña y el gobierno de la Unidad Popular en Curicó. Se utilizará como referencia geográfica un mapa de la ciudad en donde se apuntarán las ubicaciones de dichos poblamientos (ver anexo 2)³⁶.

- **Capítulo 1. Antecedentes de la “Promoción Popular”.**

En el discurso de la Patria Joven, dado por el candidato de ese entonces Eduardo Frei Montalva el 21 de junio de 1964, en el cierre de la campaña para las elecciones a realizarse en septiembre de ese mismo año, se repitió una frase que no sólo marcó a los adherentes de dicho candidato, sino que también a un gran porcentaje de la población que en los próximos años se adhirieron a las políticas públicas impulsadas por aquel gobierno. “*Vamos a construir una nueva Patria*”³⁷ fue el lema, que, a través de nuevas organizaciones como “*Juntas y Comités Vecinales, Centros de Madres, Centros de Padres y Apoderados, Clubes Juveniles y de Niños, Clubes Deportivos y Centros Culturales*”³⁸, incorporaron a sectores antes excluidos del discurso político como lo eran las mujeres y los jóvenes, además de fortalecer la participación de otros sectores más activos como la de la presencia masculina en la política.

En este período, en donde ya la crisis habitacional era evidente y preocupante, se hicieron enormes esfuerzos para promover soluciones a este problema. De esta forma, se planteó la creación de 360 mil viviendas en todo el período de gobierno, o sea, 60 mil por año, además de la creación del Ministerio de Vivienda y Urbanismo (1965) y la Conserjería Nacional de Promoción Popular (1968), instancias que “*vendrían a modificar por completo las dinámicas de organización y presión popular, ya que se creaba un nuevo cuadro de oportunidades políticas; [así] los pobladores contarían ahora con un interlocutor especializado en sus asuntos y demandas*”³⁹. Pero pronto el propio anhelo de obtener una vivienda por parte de los pobladores junto con la consecuente presión que realizaban para la concreción de sus peticiones, hizo colapsar los planes del gobierno demócrata cristiano. Las tomas como métodos para lograr estos objetivos fue el más utilizado, produciéndose algunas emblemáticas en la ciudad de Santiago como la toma de “*Herminda de la Victoria*” en 1967, además de un aumento significativo en los próximos años de gobierno a lo largo de todo el país (13 en 1967, 4 en 1968, 35 en 1969 y 103 en 1970)⁴⁰.

- **El trato a la vivienda como problema a solucionar.**

La ciudad de Curicó no fue excluida en el proceso para resolver el problema habitacional por parte del Gobierno. El Diario “*La Prensa*” de Curicó, en su ejemplar del día 12 de enero de

³⁶ Municipalidad de Curicó, *Modificación plan regulador comunal de Curicó Región del Maule*, [Material cartográfico], 1985. Accedido el 26/11/2022.

³⁷ Frei Montalva, Eduardo y Pinochet de la Barra, Oscar, *Discurso de la Patria Joven. 1964 en Eduardo Frei M. 1911-1982. Obras escogidas. 1931-1982*, Santiago, Ediciones del Centro de Estudios Políticos Latinoamericanos Simón Bolívar, p. 293, 1993.

³⁸ BCN, “Consejería Nacional de Promoción Popular”, *Los Centros de Madres en Chile (1930-1989)*, [Recurso Web], s.f. Accedido el 16/10/2022.

³⁹ Garcés, Mario, *Op. Cit.*, p. 36, 2015.

⁴⁰ *Ídem.*, p. 36.

1970, informaba a sus lectores que el Ministerio de la Vivienda y Urbanismo contemplaba a nivel nacional 92 mil soluciones habitacionales para dicho año, de las cuales correspondían 37.815 a viviendas definitivas y 54.181 a viviendas provisionales y sitios, informando además que en el año 1969 habían posibilitado 37.429 de las primeras y 42.274 de las segundas. En el quinquenio 1965-1969 se habrían construido 219.727 viviendas definitivas y 173.355 provisorias y sitios, haciendo un total de 485.078 para el total de aquellos años⁴¹. Específicamente para la ciudad de Curicó, en 1972 se informó que durante 1964 y 1970 se construyeron, excluyendo a las financiadas por el sistema de ahorros y préstamos, 700 viviendas definitivas y 1.578 de emergencia y de operaciones sitio⁴².

La Prensa nos aclara que en “*este periodo se caracterizó en particular por la Operación Sitio, que permitió terminar tanto en Santiago como en las principales ciudades del país con los sectores marginales y entregar terrenos a familias de recursos muy limitados, las que incorporadas a programas de autoconstrucción u otros podrán llegar a la vivienda definitiva propia [además del financiamiento para remodelaciones y construcciones de] parvularios, centros deportivos y de recreación, balnearios, cuarteles, parques, sedes sociales y otros*”⁴³. Por último, se menciona la pavimentación de aceras, calzadas y soleras y la extensión de agua potable y alcantarillado como avances del Ministerio de la Vivienda y Urbanismo.

Por otro lado, el 28 de febrero se informa que se aprobaron 16 Unidades Vecinales cumpliendo con la ley 16.880, en las que no pueden tener menos de 1.200 y más de 6.200 habitantes por Unidad Vecinal, sumando así todo un total de 61.300 personas en el radio urbano de Curicó⁴⁴. Para el 1° de marzo, se informan los límites de éstas⁴⁵ y el 08 de abril, se insta a que toda persona mayor de 18 años debe participar en las Juntas de Vecinos a las que se les hace el llamado para constituirse⁴⁶. Con el pasar de las semanas, se informa que de a poco estas se fueron conformando para que de esa manera existiera la “*participación de la comunidad en las labores de la Municipalidad, llevando los problemas de cada sector directamente al Gobierno Comunal*”⁴⁷.

▪ Las primeras tomas y “Operaciones Sitio” en Curicó.

Si bien las Operaciones Sitio en Curicó se desarrollaron en los años del gobierno de Eduardo Frei Montalva como política de su gobierno, antes de este sexenio (1964-1970) se produjeron otros eventos relacionados al movimiento de pobladores que es importante de destacar. Este es el caso de la Población Dragones tomada en el año 1950 dentro de un proceso de migración campo-ciudad ocurrido en aquella década. Los nuevos habitantes se instalaron en las

⁴¹ La Prensa, *92 mil soluciones habitacionales para 1970*, p. 2, 12 de ene. de 1970.

⁴² La Prensa, *2.278 viviendas*, p. 1, 16 de jul. de 1972.

⁴³ La Prensa, *92 mil soluciones habitacionales para 1970*, p. 2, 12 de ene. de 1970.

⁴⁴ La Prensa, *Aprueban Unidades Vecinales*, p. 5, 28 de feb. de 1970.

⁴⁵ La Prensa, *Determinaciones de límites de Unidades Vecinales de la Comuna de Curicó*, p. 5, 01 de mar. de 1970.

⁴⁶ La Prensa, *Todos los ciudadanos deben participar en las Juntas de Vecinos según lo establece la ley aprobada por el Gobierno*, p. 2, 08 de abr. de 1970.

⁴⁷ *Ídem*.

dependencias que hasta ese entonces eran parte de la Viña Bouchón, ubicándose a cada lado del “camino viejo a Lontué”, hoy calle Obispo Chávez⁴⁸.

También, en julio de 1958 y a través de la Fundación de Viviendas de Emergencia, se funda una población originada a partir de una toma de terreno, que, por la visita de la Primera Dama de aquella época, la señora Graciela Letelier, recibiría su nombre en honor a ella⁴⁹. Con posterioridad, se informa que estos pobladores podrían tener mejores condiciones de vida al ser trasladados a una (original) tercera Operación Sitio⁵⁰, así como también de la ayuda que recibirían a través de trabajos voluntarios⁵¹ y de las gestiones a partir de la visita del Ministro de la época⁵².

En la década de 1960, comenzaron a configurarse otros espacios dentro de la parte norte de la ciudad para la edificación de viviendas a partir de tomas de terrenos. Respecto a estas, la Población Manuel Rodríguez “*se conforma el año 1963, junto con la planta de agua potable, del sector El Boldo de Curicó. El alcalde decide reubicarlos, dos cuadras hacia el oriente, constituyendo un nuevo barrio para la ciudad [...] a partir del día 20 de Enero de 1967, [...] se acuerda en sesión municipal, la venta de los terrenos a los pobladores, a razón de un escudo el metro cuadrado. Además el dinero recaudado, se destinará a la financiación de las obras de alcantarillado de la misma población. El pago comienza a hacerse efectivo en 1968; ya para 1970 se ha recolectado un monto cercano a los 10.000 escudos*”⁵³ (ver anexo 3)⁵⁴.

Por otra parte, las catástrofes naturales también afectaron la configuración de espacios habitaciones en este sector de la ciudad. Este es el caso de la Población Sol de Septiembre, que, tras las crecidas del río Guaiquillo que afectaron la parte sur de Curicó en el año 1965, vecinos de la Población Dragones antes mencionada tuvieron que ser erradicados de sus “callampas” y ser reinstalados en el sector norte de la ciudad gracias a la iniciativa de la Corporación de la Vivienda y de la ayuda de soldados del Regimiento de la ciudad, para luego así, a través de la autoconstrucción, comenzar a darle forma a dicho espacio⁵⁵. A propósito, el nombre de esta población proviene de una canción propagandística de la campaña presidencial de Eduardo Frei en el año 1964. Esta dice:

*“Sol de Septiembre
claras banderas que dan a Chile el porvenir
se acercan todas las primaveras*

⁴⁸ Martínez, Carlos, “De los campamentos a la conformación de un barrio popular en una ciudad intermedia de Chile: Acciones sociales y territoriales ejercidas por la política de vivienda en el sector sur-poniente de Curicó”, *Piensa un Chile más justo y sin pobreza*, Fundación Superación de la Pobreza, Santiago, pp. 204 y 207, 2019.

⁴⁹ Aliaga, Marcelo, *Hitos de 1958*, Curicopedia.org, [Recurso Web], 2018. Accedido el 06/11/2022.

Enlace: <http://curicopedia.org/hitos-de-1958/>

⁵⁰ La Prensa, *Estudian soluciones para problema habitacional*, p. 1, 20 de abr. de 1971.

⁵¹ La Prensa, *Curicanos inician dos días de trabajos voluntarios*, p. 1, 29 de may. de 1971.

⁵² La Prensa, *Necesidades habitacionales de Curicó conocerá Ministro*, p. 1, 28 de feb. de 1972.

⁵³ Aguilera, Germán, *Op. Cit.*, p. 92, 2016.

⁵⁴ La Prensa, *Pob. Manuel Rodríguez: esfuerzo comunitario*, p. 1, [Imagen], 15 de mar. de 1970.

⁵⁵ Vivimos la Noticia, *Las catástrofes naturales que dieron vida a la “Sol de Septiembre”*, [Recurso Web], 2020. Accedido el 16/10/2022.

*sobre nuestro país.
FREI, FREI, FREI, FREI*⁵⁶.

Volviendo al sector sur de la ciudad, se puede apreciar que también se produjo el “*traslado de un campamento completo desde el cerro Carlos Condell, donde habitaban alrededor de 480 familias en el año 1967, lo que dio origen a la primera ‘operación sitio’ de la región del Maule, a partir de la que se construyó la población Los Aromos*”⁵⁷. A aquellos pobladores, la Corporación de la Vivienda les entregó sitios de 9 por 20 metros y les facilitó mediaguas de 2 por 3 metros a un valor de 28 cuotas de 86 escudos cada una. Incluso, en el año 1968, dicho asentamiento contó con la visita del Presidente de la República Eduardo Frei Montalva. En dicho espacio, se pueden apreciar cómo la organización de los pobladores permitió el desarrollo de su entorno, ya que a partir de la ayuda que les ofrecieron y del financiamiento por parte del Estado, se construyó un policlínico, una iglesia y una escuela, esta última que, tras “*la presión de la comunidad de este sector liderados por el vecino René Cisterna [para] con las autoridades de esa época, consiguie[ron] la aprobación de los recursos para construir[la en el] tiempo récord de 90 días donde hoy se ubica, «Avenida Balmaceda s/n con calle Fresia»*”⁵⁸. Además, es importante de destacar la organización que tenían, ya que a partir de esta crearon el Club Deportivo Huracán en el año 1967, espacio en que se desarrollaba además de los deportes clásicos, el arte, el ciclismo y los tejidos.

Al respecto de estos dos complejos habitacionales, a reiterar, la Población “Los Aromos” y la Población “Sol de Septiembre”, en el ejemplar del Diario La Prensa del día 08 de enero del año 1970, se informa que se estaban haciendo las gestiones para completar el cálculo del valor de las propiedades entregadas para que de esa forma se les pudiera proporcionar las escrituras de las viviendas a los pobladores. Esto producto de la preocupación de autoridades como el Diputado Carlos Garcés para que dichas viviendas pudieran estar en plenas condiciones para la habitabilidad de sus ocupantes. Además, se informa que en el caso de la Población “Sol de Septiembre”, esta fue financiada por el Banco Interamericano de Desarrollo⁵⁹.

También en el sector sur de la ciudad, “*por su parte, la población Aguas Negras nació institucionalizada tras la promulgación de la Ley de Juntas de Vecinos de 1968, por lo que aquella estructura administrativa se constituyó tras la elección de los dirigentes, Sergio Carvajal como presidente y Gustavo Ramírez como secretario*”⁶⁰. Mas adelante, se informa que en dicho complejo que conformaba la segunda Operación Sitio de Curicó, se entregaron un total de 400 mediaguas en noventa días donde además se espera ubicar a otras 314 familias en un plazo de 60 días más. “*La comunidad que forma la población Aguas Negras trabaja[ba] en el sector sin problemas y con un espíritu de sacrificio ejemplar [...] El total de las viviendas*

⁵⁶ Frei, Eduardo, *Chile necesita crecer. Análisis de una política económica. Reconstrucción del sur*, Editorial del Pacífico S.A. Santiago, s.f.

⁵⁷ Martínez, Carlos, *Op. Cit.*, p. 204, 2019.

⁵⁸ Colegio Polivalente Japón, *Reseña histórica*, [Recurso web], s.f. Accedido el 23/09/2022.

⁵⁹ La Prensa, *Se gestiona entrega de títulos de dominio a los pobladores de ‘Sol de Septiembre’ y de la Operación Sitio ‘Los Aromos’*, p. 1, 08 de ene. de 1970.

⁶⁰ Martínez, Carlos, *Op. Cit.*, p. 211, 2019.

prácticamente ha sido levantado por medio de la mano de obra del poblador”⁶¹, dice Andrés Solovera, delegado regional de la Corporación de Servicios Habitacionales de la época. Finalmente, dicha población fue entregada oficialmente el 17 de agosto del año 1970⁶².

De esta forma, se fueron conformando algunos centros habitacionales en la parte sur de la ciudad de Curicó durante el Gobierno de Eduardo Frei Montalva. Dichos centros recibieron a la población curicana y de sus alrededores que aumentaba producto de la migración campo-ciudad. Al respecto, de los 49.296 habitantes en la ciudad de Curicó, 43.402 eran no migrantes y 5.894 eran inmigrantes⁶³. Estas instancias de crecimiento de la población y su consecuente demanda por una vivienda, aunque el Ejecutivo tenía contemplado solucionar en un plazo razonable y mantener una comunicación constante con los pobladores para posibilitar la urbanización, estos terminaron adelantándose gracias a la presión que ejercieron, precisamente porque consideraban que ya eran capaces de gestionar sus propias instancias políticas sin más representación que sus propias iniciativas. Así, la propia “Promoción Popular” presionó los planes del gobierno ya que *“lo que la administración Frei no previó fue el desarrollo del propio movimiento de pobladores y los grados de autonomía que éste podía alcanzar a corto plazo”*⁶⁴.

○ **Capítulo 2. Proyección de la Unidad Popular.**

La Unidad Popular se constituyó el 9 de octubre del año 1969. Después de que se estableciera un comité para tratar asuntos relativos al programa de gobierno, seguía la elección del candidato que representara al recién formado conglomerado político y que participara de la elección de septiembre del año 1970. Cada partido integrante de la Unidad Popular tenía a un posible candidato, pero, además, dentro del Partido Socialista, había más de uno que podría liderar dicho grupo. Salvador Allende ya había participado en las tres elecciones anteriores y una posible cuarta causaba ruido dentro del partido, sobre todo por su posición más moderada en relación a la ideología que imperaba en ese momento en el socialismo⁶⁵. Pero a pesar de estas visiones divergentes, ante una consulta nacional y también directiva, Allende contó con el apoyo de los militantes precisamente porque era quien podía lograr acuerdos entre sectores más moderados y también en los más radicalizados.

Luego, la otra etapa a resolver era quien de los candidatos de cada partido finalmente sería el elegido de toda la Unidad Popular. Las conversaciones y negociaciones se dieron incluso considerando bajar la candidatura socialista de Allende, pero al final, todo terminó decantando por proclamar a este como el candidato que representara al conjunto compuesto por el Partido Socialista, el Partido Comunista, el Partido Radical, el Partido Social Demócrata, el Movimiento de Acción Popular Unitaria y a la Acción Popular Independiente. Así, el 20 de

⁶¹ La Prensa, *Avanza segunda etapa de Operación Sitio*, p. 1, 12 de feb. de 1970.

⁶² La Prensa, *Entregan Operación Sitio “Aguas Negras”*, p. 1, 17 de ago. de 1970.

⁶³ Aguilera, Germán, *Op. Cit.*, p. 101, 2016.

⁶⁴ Garcés, Mario, “La revolución de los pobladores, treinta años después...”, *La Revolución social en el Chile de Allende: treinta años después*, LASA, XXIV International Congress, Dallas, 2003, p. 4.

⁶⁵ Torres, Isabel, *Op. Cit.*, pp. 309-310, 2014.

enero de 1970, Salvador Allende fue proclamado en Plaza Bulnes con la imagen detrás del ex Presidente de la República, don Pedro Aguirre Cerda.

El Diario La Prensa registraba este acontecimiento el día 23 de enero de 1970 comentando que *“el senador socialista de Chile, Salvador Allende, postulará por cuarta vez consecutiva a la presidencia de la república. El parlamentario fue proclamado esta tarde por las colectividades de izquierda, tanto marxistas como no marxistas, que integran la llamada unidad popular”*⁶⁶.

De esta forma, comenzó una campaña presidencial que recorrería el país para captar el voto de la ciudadanía. El Comando Político y los Comités de Unidad Popular⁶⁷ fueron claves para el despliegue de la campaña a nivel nacional. Estos últimos eran organismos de base que fueron claves en la campaña y que provocaron la disyuntiva sobre qué se iba a hacer con ellos en caso de que Salvador Allende ganara la elección. Esta encrucijada se producía por su inclusión o no en las bases del poder del Gobierno una vez obtenido el triunfo, por lo que posturas más radicales y otras más moderadas proponían ideas sobre aquellas. El debate no se decidió en ese momento, pero lo que sí se acordó durante la campaña era que estos Comités de Unidad Popular cumplieran una doble tarea: electoral y de agitación social⁶⁸. Esta última misión fue clave para el desarrollo de las tomas con fines habitacionales, instancias que correspondían a actividades de acción directa por parte de pobladores que vieron la posible llegada de Allende a La Moneda como una solución a los problemas relacionados a la vivienda.

- **Toma “30 de mayo”.**

En este contexto, el día 04 de junio del año 1970, el diario La Prensa comentaba que ocurrió *“una toma de terrenos por un grupo de los ‘sin casa’, hecho ocurrido en la noche del [sábado 30 de mayo] cuando un grupo de personas se apoderó de un potrero perteneciente a la Municipalidad, ubicado en la Avenida Alessandri”*⁶⁹. El 16 del mismo mes, que, con motivo de la visita del Ministro de la Vivienda y Urbanismo, don Andrés Donoso, se explica que dicha toma ocurrió en *“terrenos [...] ubicados en el sector nororiente de la ciudad y fueron ocupados por pobladores agregados a la población Manuel Rodríguez [...] y de lugares rurales de la provincia”*⁷⁰. En dicha visita, propuesta por el Alcalde Emiliano Rojas y acompañado por el Diputado Carlos Garcés, el Ministro pretendía conocer los problemas que se habían originado a partir de esta acción de los pobladores, para que, de esta forma, se les pudiera ayudar, precisamente porque eran terrenos que no estaban en plenitud de condiciones para ser habitados ya que se anegaban.

⁶⁶ La Prensa, *Salvador Allende candidato presidencial Unidad Popular*, p. 5, 23 de ene. de 1970.

⁶⁷ *Programa básico de gobierno de la Unidad Popular*, Santiago, s.n., 7a. ed., 1972.

⁶⁸ Álvarez, Rolando, *Op. Cit.*, pp. 224-225, 2010.

⁶⁹ La Prensa, *No permitirán nuevas ocupaciones de terrenos*, p. 1, 04 de jun. de 1970.

⁷⁰ La Prensa, *Problemas habitacionales conocerá Ministro Donoso*, p. 1, 16 de jun. de 1970.

Lo llamativo de esta acción por parte de los pobladores, era que dichos terrenos estaban destinados primeramente para otorgarle viviendas a trabajadores municipales, pero por la presión de los primeros, la Municipalidad decidió entregárselos a estos. Y aunque la solución administrativa ya estaba resuelta, *“los pobladores [finalmente] quisieron apurar los hechos y los ocuparon”*⁷¹. Como gentilmente expresa la señora Evangelina del Carmen Martínez, una de las participantes de aquella toma, las promesas incumplidas por parte de las autoridades para el otorgamiento de una vivienda a través del ahorro, provocaron la decisión de tomarse los sitios. Por el bullicio que realizaban los ocupantes cuando bajaron del Cerro Condell, ella decide sumarse al movimiento con la esperanza de obtener una vivienda. Ante la interrogante de uno de sus hijos de qué era lo que estaba pasando, ella responde: *“Nos invitan para que tengamos una casa”*⁷². Al momento de la asignación que hicieron los propios pobladores para asegurar sus espacios, ella comenta que *“cuando nos dieron [sitio] aquí, yo era una mujer feliz”*⁷³. Posteriormente, pusieron la característica bandera chilena y redactaron también la lista de los ocupantes. Luego construyeron sus casas con paneles hasta que les dieran las prometidas mediaguas. Como existía el riesgo de que otras personas tomaran sus lugares, los pobladores se ayudaban para realizar “ollas comunes” ante la imposibilidad de salir a trabajar para no perder el espacio ganado.

Al respecto, *“el dirigente vecinal Mario Reyes, nos cuenta algo más acerca de la estrategia utilizada para la consecución del terreno, decía: “‘Si lográbamos radicarnos en el lugar, íbamos a poder presionar a las autoridades’, esto porque se venía tramitando desde hace dos años, el acceso de los pobladores a los sitios, los cuales, tenían [como motivo principal] para explicar porque fue tan repentina la ocupación [el] aprovechar la coyuntura de las elecciones [...] Por lo mismo, muchos de estos logros se deben a la eficaz intervención de los dirigentes, que en su momento presionaron a las autoridades y organizaron a los pobladores como una comunidad”*⁷⁴. En este punto, también es preciso destacar la visita y ayuda de los regidores y médicos Luis Rojas del Partido Socialista, René Rojas del Partido Radical y Julio Saavedra del Partido Comunista, que implementaron medidas sanitarias en el nuevo lugar habitacional⁷⁵.

El día 03 de junio, en dependencias de la Municipalidad, se llegó a un acuerdo con los dirigentes de la toma “30 de mayo” para que abandonaran por un momento los terrenos ya que éstos no estaban en plenitud de condiciones habitacionales, dejando allí solo a un grupo de pobladores para que cuidara “lo obtenido”, para que, de esa forma, comenzaran a realizarse los trabajos de delimitación de sitios y calles, además del rípiado de estas últimas. También, se acordó que se realizarían las gestiones con la CORHABIT para la obtención de mediaguas, instancia que beneficiaría a unas 200 familias⁷⁶. A la fecha de la visita del Ministro Donoso,

⁷¹ La Prensa, *No permitirán nuevas ocupaciones de terrenos*, p. 1, 04 de jun. de 1970.

⁷² Martínez, Evangelina, *Toma de la “30 de mayo”*, [Entrevista de propia autoría], 2022. Realizada el 04/11/2022.

⁷³ *Ídem*.

⁷⁴ Aguilera, Germán, *Op. Cit.*, pp. 104-105, 2016.

⁷⁵ Aguilera, Germán, *Op. Cit.*, p. 103, 2016.

⁷⁶ La Prensa, *No permitirán nuevas ocupaciones de terrenos*, p. 1, 04 de jun. de 1970.

se informaba que este loteo ya se estaba realizando, contemplando unos 160 sitios además de considerar espacios para áreas verdes y un mercado periférico⁷⁷ (ver anexo 4)⁷⁸.

Posteriormente, se estimó que la mejor opción para resolver los problemas de estos pobladores, era realizar una Operación Sitio en el lugar para que de esa manera los recursos destinados a esta actividad pudieran usarse en la urbanización de la toma “30 de mayo”. Esta (improvisada) tercera Operación Sitio en la ciudad, estaba prevista originalmente para realizarla en el sector de Aguas Negras, utilizando los terrenos que anteriormente pertenecieron al agricultor Emilio Bouchón, pero ante estas eventualidades, se trasladaría a este sector nororiente, agregando además 30 hectáreas para su plena ejecución⁷⁹. Por otro lado, se informa que técnicos del Ministerio de la Vivienda y Urbanismo aprobaron la factibilidad de los terrenos para realizar allí la Operación Sitio, además de aprobar también la instalación de alcantarillado para una mejor habitabilidad de parte de los pobladores en el sector⁸⁰. Finalmente, el 22 de junio, se informa que los pobladores se retiraron del lugar para que se pudieran comenzar a realizar los trabajos de urbanización, además de aceptar esta Operación Sitio a través de una carta enviada al Alcalde Emiliano Rojas por parte de los dirigentes liderados por Javier Orellana. Esta dice:

“Distinguido señor Alcalde: Los pobladores del Comité de Población ‘30 de mayo’ ex – Nueva Los Aromos, hacemos saber a Ud. que por acuerdo unánime, y en consideración a la situación crítica en lo económico, en que se encuentran la casi totalidad de nuestros pobladores, nos hemos propuesto aceptar el Plan Operación Sitio, confiando en la efectividad de nuestros Parlamentarios que están preocupados del aceleramiento del Proyecto de Ley sobre Cuotas no Reajustables. Dicho acuerdo se concentró en una reunión extraordinaria y en presencia de tres testigos de los mismos pobladores, recurriendo luego a consultar por domicilio a cada poblador, obteniendo con regocijo su aprobación, sin que existiera ninguna opinión en contrario. Ponemos esta determinación en su conocimiento, para que adopte las medidas pertinentes. Sin otro particular, saludamos atentamente a Ud. y quedamos a sus órdenes como attos. y ss. ss. Javier Orellana Sepúlveda, Presidente; Luis Vásquez Patiño, Secretario ”⁸¹.

La toma “30 de mayo” nos permite dar cuenta de las dinámicas que se estaban dando a partir de la campaña de Salvador Allende en nuestro país. Desde el proceso de conformación de la Unidad Popular a fines del año 1969, junto con la proclamación del candidato a inicios de 1970 y la consecuente campaña en los meses siguientes, nos muestra cómo en este clima de efervescencia, movimientos sociales como el de los pobladores llevan a cabo estrategias de acción directa para resolver necesidades claves para el desarrollo de su entorno social. A partir de este contexto, podemos notar que estas estrategias se intensifican en 1970 y en los demás

⁷⁷ La Prensa, *Problemas habitacionales conocerá Ministro Donoso*, p. 1, 16 de jun. de 1970.

⁷⁸ La Prensa, *Recolectan materiales para trabajos voluntarios*, p. 1, [Imagen], 25 de may. de 1971.

⁷⁹ La Prensa, *Problemas habitacionales conocerá Ministro Donoso*, p. 1, 16 de jun. de 1970.

⁸⁰ La Prensa, *Terrenos municipales serían aptos para construir población*, 22 de jun. de 1970.

⁸¹ La Prensa, *Pobladores aceptan plan Operación Sitio en terrenos municipales habían ocupado*, p. 4, 22 de jun. de 1970.

años de gobierno, dado al grado reconocimiento propio como actor social por parte de los pobladores además de la considerable preocupación que mostraba la Unidad Popular para resolver el problema de la vivienda. Esta dinámica de comprensión, entusiasmo y protagonismo se materializaría en el mes de junio con la visita del candidato presidencial a la ciudad de Curicó.

▪ **Visita de Salvador Allende a Curicó.**

Y es que con dos meses de anterioridad ya se estaba anunciando la visita a la ciudad del senador y candidato presidencial a la ciudad de Curicó, marcados estos anuncios por la postergación de dicho acontecimiento. El día 10 de abril del año 1970, La Prensa comunicaba que *“en la tarde del miércoles estuvo en la ciudad el Presidente del Comando Nacional de la candidatura presidencial del Dr. Salvador Allende, Senador Rafael Tarud, acompañado del coordinador de la Unidad Popular para Curicó y Talca Alfonso David. El Senador Tarud sostuvo una reunión con la Directiva Ejecutiva de la Unidad Popular de Curicó, tratando diversas materias relacionadas con la organización y desarrollo de la campaña electoral. Igualmente anunció que el candidato Salvador Allende visitará esta ciudad a mediados del próximo mes de mayo”*⁸².

Posteriormente, el 07 de mayo del año 1970, La Prensa publicaría bajo el título de “Salvador Allende viene el 22”, lo siguiente:

*“Miembros del Comité de la Unidad Popular han informado que el día 22 del presente iniciará una jira por la Provincia de Curicó el candidato de la izquierda Dr. Salvador Allende. La visita del señor Allende está circunscrita a algunas alternativas de su campaña, ya que bien es posible que se difiera para posterior oportunidad, pero los dirigentes de la Unidad Popular han recibido en principio, la comunicación de que el día que llegaría a Curicó sería el 22 del presente”*⁸³.

Finalmente, el día de la visita de Salvador Allende a Curicó por fin se pudo concretar. Estuvo acompañado por dirigentes nacionales de su candidatura y también por algunos parlamentarios de la Unidad Popular. Para su recibimiento, incluso se pidió el Gimnasio Cubierto “Abraham Milad” para realizar la concentración en caso de que la lluvia impidiera dicha actividad. La intención del directorio de la Unidad Popular era que no se postergara nuevamente el acto, por lo que se tomaron las medidas necesarias antes las posibles eventualidades. Al finalizar toda la actividad, el directorio también había organizado “un vino” en honor al candidato y su equipo en la sede local del Partido Radical.

Por su parte, la ciudadanía recibiría al candidato presidencial de una forma admirable. El Diario “La Prensa” lo registra así entre el 20 y 21 de junio del año 1970:

⁸² La Prensa, *Allende viene en mayo a Curicó*, p. 2, 10 de abr. de 1970.

⁸³ La Prensa, *Salvador Allende viene el 22*, p. 2, 07 de may. de 1970.

“Los partidarios de la candidatura del Dr. Allende lleg[aron] a la Plaza de Armas en cuatro columnas que han denominado ‘de la victoria’. La primera de estas columnas, llamada ‘Casas dignas para el pueblo’, sal[ió] desde el monolito ubicado frente al cerro Condell. La segunda columna, ‘Por una verdadera reforma agraria’, parti[ó] desde las calles Colón con Balmaceda. La tercera, columna “Mujer avanza con la bandera de la patria y la Unidad Popular”, sal[ió] desde avenida Lautaro con el cruce ferroviario sur de la ciudad. Por último, la columna “Contra las alzas de ayer y hoy”, parti[ó] desde San Martín con Alameda. Las columnas parti[eron] desde esos diversos puntos de la ciudad a las 18 horas para encontrarse a las 18:30 horas frente al estrado ubicado en la Plaza de Armas, donde se iniciar[ía] a esa misma hora un acto artístico a cargo de conocidas figuras del cancionero popular”⁸⁴.

Las cerca de 6 mil personas, entre curicanos y de comunas aledañas que recibieron al candidato con banderas, carteles y diversas consignas coreadas, escucharon discursos de dirigentes locales y nacionales como la diputada Carmen Lazo, el ex diputado demócrata-cristiano Patricio Hurtado y el Presidente del Partido Radical, el diputado Raúl Morales. Tras llegar de una visita previa a Molina, Salvador Allende fue proclamado por la ciudad de Curicó cerca de las 21 horas. En su discurso, recordó el triunfo popular en el episodio de “El Naranjazo”, elección distrital que cambió el panorama para la elección presidencial de 1964⁸⁵, además de notar las diferencias existentes con los proyectos de Jorge Alessandri y Rodomiro Tomic, enunciar aspectos importantes del programa de la Unidad Popular y proyectar que el triunfo era seguro porque “somos más y los mejores”. Finalmente, terminó su discurso diciendo:

“Quiero decirles esta noche, frente a esta concentración, después de lo que he visto y he sentido al pasar por los caminos y las calles de esta provincia hasta llegar a la plaza: tengo la certeza de que Curicó nuevamente le va a decir a Chile que está aquí, unido y presente en el triunfo. Y si se une la derecha y si se une la democracia cristiana y si acaso buscan un candidato de transacción, que lo sepan definitivamente que los vamos a derrotar. Derrotaremos a la derecha sola, a la democracia cristiana solo o unidas también”⁸⁶ (ver anexo 5)⁸⁷.

○ **Capítulo 3. Ya en el Gobierno.**

Llegando el 04 de septiembre del año 1970, día en que era la elección presidencial, los resultados dieron como ganador precisamente a Salvador Allende, aunque cómo se pronosticaba, con un resultado bastante reñido al estar el electorado dividido en casi tres tercios perfectos. Allende obtuvo 1.070.334 votos que representaban el 36,2% del electorado, Alessandri obtuvo un 34,9% con 1.031.159 votos y Tomic 821.801 votos o un 27,8% de estos. En Curicó, los resultados fueron aún más estrechos entre los dos primeros con sólo 112 votos de diferencia a favor del candidato de la Unidad Popular. De esta forma, Allende obtuvo el

⁸⁴ La Prensa, *La Unidad Popular proclama a Allende*, p. 1, 20 de jun. de 1970.

⁸⁵ Torres, Isabel, *Op. Cit.*, pp. 178-180, 2014.

⁸⁶ La Prensa, *Candidato de U. Popular fue proclamado anoche*, p. 1, 21 de jun. de 1970.

⁸⁷ La Prensa, *Candidato de U. Popular fue proclamado anoche*, p. 1, [Imagen], 21 de jun. de 1970.

36,0% con 12.166 votos, Alessandri alcanzó un 35,7% con 12.054 y Tomic el 27,3% con 9.214 votos⁸⁸.

Como la Constitución de 1925 estipulaba que, si no se alcanzaba la mayoría absoluta con los votos de un candidato, el Congreso debía decidir entre las dos primeras opciones con mayor porcentaje de apoyo. De esta forma, Salvador Allende y Jorge Alessandri buscaron la adhesión a sus programas entre los parlamentarios de la época, que, tras un Pacto de Garantías Constitucionales, la Democracia Cristiana dio su apoyo a la Unidad Popular. De esta forma, el 24 de octubre del año 1970, Salvador Allende obtuvo 153 votos de los parlamentarios, Alessandri 35 y 7 en blanco, dando así la Presidencia de la República de Chile al doctor socialista Salvador Allende. Finalmente, el 04 de noviembre del año 1970, este asume la presidencia de Chile.

▪ **Política de la vivienda de la Unidad Popular.**

La situación habitacional en el período presidencial de Salvador Allende seguía en crisis respecto a los años anteriores. Se estimaba que a nivel nacional existía un déficit que alcanzaba la cifra de 592 mil viviendas, proliferando además una enorme cantidad de campamentos producto de las tomas de terrenos y de las Operaciones Sitios llevadas a cabo en el gobierno de Eduardo Frei Montalva. A partir de estos problemas, se creó un Plan de Emergencia en 1971 que contemplaba la construcción de 79 mil viviendas y la urbanización de 120 mil sitios. Además, el Ministerio de la Vivienda y Urbanismo se reestructuró creándose el Subdepartamento de Campamentos, la Oficina del Poblador y el Departamento de Ejecución Directa⁸⁹.

Y es que la preocupación por encontrar una solución al problema habitacional era urgente y necesario, sobre todo dentro de la Unidad Popular que se identificaba políticamente con los sectores más desfavorecidos. Ya durante la época de campaña se podía ver esta necesidad en la serie de discursos que se dieron dentro de este contexto. Lo vimos, por ejemplo, en una de las columnas de gente que fueron al encuentro con Salvador Allende en la Plaza de Armas de Curicó al enunciar la consigna “Casas dignas para el pueblo”⁹⁰. Y es que el propio Allende se preocupa de esta materia. Cuando era Ministro de Salud, Previsión y Asistencia Social de Chile, en 1940, “*organizó la Primera Exposición Nacional de la Vivienda y escogió el lugar más neurálgico para instalarla: frente al Club de la Unión, en plena Alameda [de Santiago...] Su mayor atracción fue una casa-modelo-incluyendo artefactos e interiores- que fuera construida por seis obreros en una semana de trabajo, nada más. Y costaba diez mil pesos... de esos años [...] De todas maneras, al lado de esa casa-modelo, ordenó construir un stand ad-hoc para que todo el mundo, especialmente los vecinos del frente, conociera con sus*

⁸⁸ Torres, Isabel, *Op. Cit.*, p. 368, 2014.

⁸⁹ Garcés, Mario, *Op. Cit.*, p. 37, 2015.

⁹⁰ La Prensa, *La Unidad Popular proclama a Allende*, p. 1, 20 de jun. de 1970.

propios ojos cómo eran las casuchas en que vivía un grueso sector de las clases más desamparadas”⁹¹.

En el programa de la Unidad Popular, por ejemplo, se dice que *“las aspiraciones sociales del pueblo chileno son legítimas y posibles de satisfacer. Quiere, por ejemplo, viviendas dignas sin reajustes que esquilmen sus ingresos*”⁹². Para ello, se estipulaba en dicho proyecto destinar fondos para llevar a cabo un programa de edificación de viviendas, controlando incluso el alza de los precios en la edificación y de las utilidades de las empresas que participaran en dicha actividad. También, el “Gobierno Popular” iba a luchar para que cada familia fuera propietaria de una casa, eliminando el sistema de dividendos reajustables y luchando para que estas no gastaran más del 10% de sus ingresos en cuotas para el pago de las viviendas. Esto, también podemos apreciarlo en los puntos del 19 al 21 en “Las primeras 40 medidas del Gobierno Popular”. En la 23, se dice que se liberará del pago de contribuciones a las viviendas permanentes que no superen los 80 metros cuadrados. En la 22 dice: *“Destinaremos todos los sitios eriazos fiscales, semifiscales o municipales a la construcción*”⁹³. Además, en el Programa dice que se destinarían terrenos para entregarles a las familias que lo necesitaran, además de ayudarles técnica y materialmente para la edificación de las viviendas.

Esto llevó a que, en distintas partes del país, la gente se ilusionara con el acceso a una vivienda digna. Las familias que no habían sido beneficiadas con esta iniciativa en el gobierno anterior, ahora estaban cerca de lograr este tan anhelado sueño. Ante esta posibilidad, no sólo la institucionalidad se veía como alternativa clara para obtener una vivienda, cosa que la Unidad Popular trataba de dejar claro, sino que las prácticas de iniciativa popular, como la toma, también se analizaron como parte de estas soluciones. Así, en Curicó, como también en todo el país, se realizaron tomas con fines habitacionales enmarcadas en un discurso de acción directa. Esto, por supuesto, podría generar ciertas tensiones entre los partidos que conformaban la Unidad Popular e incluso con movimientos que no lo hacían.

- **Tomas.**

Y es que Salvador Allende esperaba solucionar este problema social a través de la institucionalidad del gobierno, evitando de esta forma, el desarrollo de más tomas con fines habitacionales como se habían producido con anterioridad. Esto se demuestra en una entrevista que tuvo el ya Presidente con el filósofo francés Régis Debrayel en la que el mandatario dice: *“Lo que nosotros le pedimos a nuestros compañeros es que entiendan que ellos son gobierno, y que por lo tanto tienen que tener confianza en lo que vamos a hacer y en lo que estamos haciendo [...] Queremos encarar el problema de la vivienda, queremos darle techo, pero al mismo tiempo no queremos que se produzca una cosa anárquica, porque [...] si mañana se toman determinados terrenos a una distancia enorme del centro de la*

⁹¹ Salinas, Maximiliano, *Salvador Allende. Una vía pacífica al socialismo*, Santiago, Editorial Universidad de Santiago de Chile, 2019.

⁹² *Programa básico de gobierno de la Unidad Popular*, Santiago, s.n., 7a. ed., p.25, 1972.

⁹³ *Las primeras 40 medidas del Gobierno Popular*, Santiago, Editorial Prensa Latinoamericana, p. 2, 1970.

ciudad será imposible darle agua, darle luz. Entonces, ¿qué clase de vivienda va a tener la gente?, ¿cuánto costaría? [...] Nosotros no somos dique, somos cause”⁹⁴.

Así, Allende pretendía que toda la movilización habitacional que había ocurrido en el período presidencial anterior, incluyendo los últimos meses en los que se desarrolló la campaña de la Unidad Popular, se focalizara ahora en el conducto institucional, precisamente a través de los departamentos que se habían creado dentro del Ministerio de la Vivienda y Urbanismo y también para evitar el desorden con el cual se producían por la agitación nacional que se estaba llevando a cabo. Este llamado, en cierta medida, era una forma de sofocar un ambiente cada vez más convulso, que en su *expertise* política, sabía que podía terminar mal. La vía chilena al socialismo estaba encontrando complicaciones tanto en la oposición política de los partidos de derecha y en la Democracia Cristiana, como también en los grupos más afines en lo político dentro del espectro ideológico como el Movimiento de Izquierda Revolucionaria o en los propios integrantes de la Unidad Popular como lo era el Partido Socialista, su propio partido.

Así, “el PS, en efecto, acentuando la línea de acción que lo caracterizaba, había postulado en el Pleno de su Comité Central celebrado en marzo de 1972 que ‘el Estado burgués no (servía) para construir el socialismo’, por lo que era ‘necesaria su destrucción’. Tal tesis, por cierto, era del todo incompatible con un camino institucional como el representado por la vía chilena [...] Por lo demás, el PS en el Congreso de La Serena fue enfático en declarar que existía una contradicción de fondo entre el proceso revolucionario y la ‘institucionalidad burguesa’”⁹⁵.

Por otro lado, están los planteamientos ideológicos del Movimiento de Izquierda Revolucionaria, que, “a juicio de este conglomerado, la concepción de Salvador Allende sobre la vía chilena no hacía más que confirmar lo que de una u otra forma se venía sosteniendo desde la extrema izquierda: que su pensamiento era ‘socialdemócrata’ y no revolucionario. La tesis del MIR sostenía que era imposible una revolución sin destruir el ‘aparato burocrático militar del Estado burgués’. Y esto no podía realizarse haciéndose partícipe de su institucionalidad. Por tanto, la vía chilena de Salvador Allende, según el MIR, equivalía a conducir al movimiento popular a un callejón sin salida [...] En consecuencia, para el MIR solo una vía rupturista y extrainstitucional era revolucionaria. La vía chilena del Presidente, por tanto, no era más que una estrategia reformista que debía conducir al fracaso”⁹⁶.

A partir de esto, en Curicó podemos apreciar también tomas de terrenos en donde estas modalidades ideológicas operaron. De esta forma, la revolución de expectativas junto con la radicalización de las motivaciones a realizar la acción directa, llevaron a que en esta ciudad se realizaran tomas de terrenos a partir de la efervescencia que originalmente provocaba el programa de la Unidad Popular. A continuación, se mostrarán tomas de terrenos ocurridas en

⁹⁴ Littin, Miguel, *Compañero Presidente*, Santiago, Chile Films, 47 min, 16 mm. b/n., 1971.

⁹⁵ Corvalán, Luis, *Del anticapitalismo al neoliberalismo en Chile*, Santiago, Editorial Sudamericana Chilena, pp. 160-161, 2001.

⁹⁶ Corvalán, Luis, *Op. Cit.*, p. 163, 2001.

Curicó analizadas en una cronología que da cuenta cómo va cambiando el pensamiento político de los pobladores, pasando primeramente por una acción directa plenamente de necesidad habitacional, para luego, tratar las que estaban motivadas, entre otras razones, por la ideología que proyectaban los movimientos de izquierda más radicalizados.

▲ Toma “Galvarino”.

Respecto a la población Galvarino, La Prensa dice que *“en los dos últimos años de la espontánea proliferación de callampas, fruto de una desesperación pacífica, se ha llegado al violento entronizarse del campamento consecuencia directa de la ‘toma’. Es así como han nacido campamentos [...] y otros centros poblaciones como ‘Galvarino’”*⁹⁷. Este *“fue constituido por medio del ya institucionalizado Movimiento de los Sin Casa en el año 1971, bajo el gobierno del presidente Salvador Allende Gossens. Inicialmente, los pobladores se emplazaron como campamento Galvarino, pero las alrededor de 100 familias que lo componían fueron afectadas en un incendio en el año 1970”*⁹⁸. Las precarias viviendas de material ligero que tenían, fueron reemplazadas por unas casetas al ser trasladados a las cercanías, las cuales tuvieron un costo de 823 escudos. A inicios de 1973, se entrega la segunda etapa de la Población Aguas Negras, en la cual los pobladores constituidos por unas cien familias del Campamento Galvarino que no habían sido beneficiados en el primer proceso, pudieron optar a viviendas de madera que pagaron por cuotas y que hasta el día de hoy perduran. Juana, una pobladora de 64 años al momento de la toma de su testimonio (2015) por el programa “Yo quiero mi barrio” del Ministerio de Vivienda y Urbanismo, relata lo siguiente: *“Estábamos felices [...] Nos trasladamos en carretones y le dijimos adiós a esos años de frío, hambre y barro. El compañero Allende nos había sido fiel a su palabra, ya que nunca más tuvimos que seguir con esas condiciones deplorables. En el campamento no había calles pavimentadas, no había luz, nos colgábamos [...] y el agua se pagaba a un encargado para tener acceso a una llave cada dos pasajes. Con las casetas se mejoró mucho [...] llegaría la urbanización”*⁹⁹.

▲ Toma “10 de julio”.

El día 11 de julio de 1971, La Prensa informaba que el día anterior, ocho familias compuestas por unas 30 personas, entre ellas una gran cantidad de niños, ocuparon un sitio de unas 10 hectáreas ubicado en la calle Colón y perteneciente a los hermanos Félix y Daniel Farías. *“El terreno que se encontraba cercado con malla de alambre, fue tomado por jefes de familia pertenecientes al Comité de Los Sin Casa, núcleo de Colón, como una manera de presionar a CORHABIT para finiquitar a la brevedad posible la compra de la misma propiedad, que será destinada para una población [que] se les había ofrecido”*¹⁰⁰.

⁹⁷ La Prensa, *Dura vida entre la miseria y la promiscuidad*, p. 1, 16 de jul. de 1972.

⁹⁸ Martínez, Carlos, *Op. Cit.*, p. 206, 2019.

⁹⁹ *Ídem.*, p. 206.

¹⁰⁰ La Prensa, *Sin casa ocuparon anoche un terreno*, p. 2, 11 de jul. de 1971.

Dicha toma no tuvo mayor desarrollo informativo en el diario ya que por esos días se había producido un terremoto de 7,5 grados en Escala de Richter y con epicentro en Illapel que afectó incluso hasta la Región Metropolitana, por lo que Curicó mandó ayuda a los damnificados. Así, el medio informativo dedicó mayor desarrollo a dichas actividades que a la toma producida. Eso sí, para el 19 de noviembre, el Intendente Leoncio Saavedra viaja a Santiago para entrevistarse con el fiscal de la Corporación de Mejoramiento Urbano (CORMU), don Carlos Müller, con la intención de dar cuenta de las necesidades de este y de otros campamentos¹⁰¹. Ante la visita del Ministro de la Vivienda y Urbanismo, Orlando Cantuarias, se da a conocer que dicho campamento, ya de 170 viviendas, tiene un déficit de 40 mediaguas, además de la petición por parte de los pobladores de alumbrado y alcantarillado. Por otro lado, “*el ripiado de las calles se har[ía] mediante trabajos voluntarios los días 11 y 12 de marzo*”¹⁰² de 1972. El 14 de febrero de 1973 se anuncia la dotación de alumbrado público¹⁰³.

▲ Toma “Luciano Cruz”.

Ya más avanzado el período de gobierno de la UP y con las tensiones que se podían ver entre esta y otros movimientos políticos, el día 09 de enero del año 1972, se informa en el Diario “La Prensa” que el 28 de diciembre de 1971, 20 familias compuestas por 50 personas adultas y unos 100 niños pequeños, se tomaron un terreno perteneciente a la Sucesión Farías cercano además a la Población “10 de julio”, ambas en el sector del Barrio Colón. Dicho campamento se denominó “Luciano Cruz” en honor a uno de los promotores en la creación del Movimiento de Izquierda Revolucionaria.

Pero los problemas se hicieron notar de inmediato. En primer lugar y como era de esperar, la precariedad económica de los ocupantes les obligó a improvisar viviendas con materiales como cartones y papeles, además de la existencia de enfermedades y de la abundancia de hambre en la población. Esto porque otro problema que se originó en dicho lugar, fue el desborde de un canal que pasaba por las cercanías de la toma inundando a las viviendas y provocando enfermedades en adultos y niños producto de la abundante agua que les rodeaba, corriendo el riesgo de originarse además una epidemia (ver anexo 6)¹⁰⁴. La solución a estos primeros problemas, fue la creación del sistema de alimentación de la “olla común” para poder paliar el hambre ya que la mayoría de los ocupantes se encontraban cesantes y, por lo tanto, sin la posibilidad de contar con recursos para comprar alimentos. Ante estas necesidades, pedían ayuda de doctores que pudieran tratar las enfermedades principalmente en niños, además del acceso a agua potable para poder consumir el vital elemento. Lamentablemente, a través de la intervención del secretario del comité del campamento, don Manuel Rojas, hasta el día 09 de enero ni si quiera habían sido escuchados¹⁰⁵. Finalmente, el día 13 del mismo

¹⁰¹ La Prensa, *Solución para problemas de la vivienda y turismo*, p. 1, 19 de nov. de 1971.

¹⁰² La Prensa, *Necesidades habitacionales de Curicó conocerá Ministro*, p. 1, 28 de feb. de 1972.

¹⁰³ La Prensa, *Municipio dotará de alumbrado público a cuatro campamentos*, p. 5, 14 de feb. de 1973.

¹⁰⁴ La Prensa, *20 familias viven a la buena de Dios*, p. 6, 09 de ene. de 1972.

¹⁰⁵ *Ídem*.

mes, se informa que la Intendencia se comprometió con la dirigencia de los pobladores para otorgarles mediaguas dentro del mes¹⁰⁶.

Unos días más adelante, el intendente subrogante Juan González informaba al Diario “La Prensa” que dichos pobladores, junto con los del campamento Che Guevara, se negaron a ser trasladados provisoriamente a los terrenos que pertenecían al agricultor Emilio Bouchón, lugar que iba a ser destinado para la implementación de la (original) tercera Operación Sitio en la ciudad de Curicó. Dirigentes de ambos campamentos, habían informado que no se moverían de los terrenos tomados y que comenzarían a realizar el proceso de autoconstrucción de sus propias viviendas. Específicamente, los pobladores del campamento “Luciano Cruz”, que ya había crecido a la fecha a unas 300 personas, contaban con planos para la futura población que habían sido obtenidos gracias a la ayuda de algunos estudiantes¹⁰⁷.

El 10 de febrero, José Gatica, Guillermo del Campo, Néstor Tapia y Octavio Parra, dirigentes del campamento, emiten una carta publicada en el Diario La Prensa explicando la relación de los pobladores con el MIR y de la existencia de un reglamento interno para una agradable convivencia. Primeramente, mencionan que la ayuda que podrían recibir estaba condicionada por la expulsión de los militantes del MIR y del Movimiento de Pobladores Revolucionarios. Aclaran que dichos militantes no han intimidado a los pobladores para tener presencia en el lugar y para la elaboración del reglamento, sino que, por el contrario, fueron los primeros en intentar ayudar y en buscar soluciones a los diversos problemas existentes. Los dirigentes dicen que *“ante la falta de solución por parte de las autoridades de gobierno los compañeros del MIR han colaborado con nosotros proporcionando atención médica, entrega de medicamentos, ropas, alimentos, alfabetización, trazado de sitios, planos de campamento, etc. Ayuda que reconocemos en todo su valor [...] Además es conveniente señalar que se han adoptado acuerdos en el sentido de sancionar: la ebriedad, las riñas, problemas de convivencia familiar, robos, inasistencias a guardia, faltas a la moral y otras situaciones que afectan a la mejor convivencia”*¹⁰⁸. El 28 de febrero, se informa de las necesidades de este campamento como falta de mediaguas, letrinas y otros elementos de construcción y urbanización¹⁰⁹ que fueron comunicadas al Ministro de la Vivienda y Urbanismo Orlando Cantuarias. Finalmente, se informa el 04 de julio¹¹⁰, que dicho campamento será beneficiado con un proceso de ripiado, actividad enmarcada en el Programa de Operación Invierno, actividad que efectivamente ya se había realizado el 04 de abril del año 1973¹¹¹.

¹⁰⁶ La Prensa, *Mediaguas y ayuda para 20 familias de nuevo campamento Luciano Cruz*, p. 4, 13 de ene. de 1972.

¹⁰⁷ La Prensa, *Pobladores se niegan a ser erradicados*, p. 1, [Imagen], 07 de feb. de 1972.

¹⁰⁸ La Prensa, *Confirman existencia de reglamentos internos en Campamento Luciano Cruz*, p. 2, 10 de feb. de 1972.

¹⁰⁹ La Prensa, *Necesidades habitacionales de Curicó conocerá Ministro*, p. 1, 28 de feb. de 1972.

¹¹⁰ La Prensa, *Poblaciones favorecidas con Operación Invierno*, p. 1, 04 de jul. de 1972.

¹¹¹ La Prensa, *Pavimentación urbana da impulso a obras de conservación de pavimento y arreglo de veredas*, p. 4, 04 de abr. de 1973.

▲ Toma “Che Guevara”.

El 02 de febrero del año 1972, 30 familias compuestas por un total de 125 personas, se tomaron un terreno en la calle Balmaceda con numeración del 1257 (ver anexo 7)¹¹². La ocupación se realizó a las 6:30 horas de la mañana en un sitio que pertenecía al agricultor Saturnino Muñoz y que tenía domicilio en el centro de la ciudad. Dicho espacio tenía una extensión de dos hectáreas en el que “*los ocupantes [instalaron sus] banderas nacionales. En el terreno se instalaron viviendas de tipo provisoria construidas con tablas y cartones*”¹¹³. Ya de día, las autoridades policíacas y de tribunales tomaron conocimiento de lo ocurrido para poder resolver el problema.

El día 07 de febrero de 1970, el Diario La Prensa daba cuenta que el campamento había tomado como nombre el de “Che Guevara”, además de que ya habían aumentado a 135 personas que componían 37 familias¹¹⁴. Al respecto de dicha ocupación, los pobladores comunicaban que no devolverían el terreno y que comenzarían la construcción de sus viviendas, negándose así, como el campamento “Luciano Cruz”, a ser erradicados en la (original) tercera Operación Sitio en terrenos que habían pertenecido al agricultor Emilio Bouchón en el sur de la ciudad y que constaba de sitios de nueve por nueve metros, un pozo y una noria, considerados insuficientes para las necesidades de los pobladores, además del hecho de que tendrían que pagar dividendos, cosa que les llevaría a estar en la misma condición precaria de antes.

El Diario comunicaba que el campamento estaba “*integrado por miembros del Movimiento de Pobladores Revolucionarios, MPR, [que contaban] con la asesoría de los estudiantes universitarios de Concepción, pertenecientes al MIR, que controlan el campamento. Estos se encargarán de del levantamiento topográfico, confección de planos y urbanización de los terrenos*”¹¹⁵.

Tras los anuncios del 28 de febrero de que se rípiarían las calles de dicho campamento¹¹⁶, además de su consecuente pavimentación, podemos notar el 12 de agosto una peculiar situación. Eloísa Allende, Violeta Gajardo, Juan Moris y Raúl Sepúlveda, dirigentes del campamento “Che Guevara”, anunciaron que irían a Santiago para hablar con el Ministro de la Vivienda y Urbanismo, para que por su intermedio no trasladaran a Valparaíso al Jefe Provincial de Pavimentación, Hernán Jara, por su destacada participación y ayuda para con los pobladores, estimando así que dicho traslado estancaría el progreso de la población. “*Nos oponemos firmemente al traslado del jefe provincial de Pavimentación Urbana porque ha sido como un padre para nosotros para preocuparse de nuestros problemas*”¹¹⁷ en cuanto a los arreglos en las calles de la población, permitiéndoles así continuar viviendo en lugares

¹¹² La Prensa, *Más rechazos a traslado de Jefe de Pavimentación*, p. 1, [Imagen], 6 de ago. de 1972.

¹¹³ La Prensa, *30 familias se tomaron terrenos*, p. 4, 03 de feb. de 1972.

¹¹⁴ La Prensa, *Pobladores se niegan a ser erradicados*, p. 1, 07 de feb. de 1972.

¹¹⁵ *Ídem*.

¹¹⁶ La Prensa, *Necesidades habitacionales de Curicó conocerá Ministro*, p. 1, 28 de feb. de 1972.

¹¹⁷ La Prensa, *Pobladores de oponen al traslado del Jefe Provincial de Pavimentación*, p. 2, 12 de ago. de 1972.

muy difíciles por las condiciones del terreno. Ante todo esto, los dirigentes tenían conocimiento de que otros campamentos también se sumarían a dicha petición ¹¹⁸, demostrando así la noble vocación de servicio del funcionario.

▲ Toma “Salvador Allende”.

El 11 de febrero del año 1972, el Diario La Prensa informa: “*Ayer, a las 3,30 horas, 36 familias con un total de 170 personas entre adultos y menores, ocuparon un sitio ubicado en Valvanera con Argentina. Los ocupantes ilegales cerraron el portón de acceso al lugar y colocaron banderas chilenas y la ya infaltable roji-negra del MIR*”¹¹⁹. Los ocupantes, que pertenecían al Movimiento de Pobladores Revolucionarios, ocuparon este terreno que pertenecía a Carlina Ormazábal. En ese momento, ella vivía en Santiago, pero le arrendaba el terreno al agricultor Romelio González que lo habitaba con su familia, un caballo, una vaca y treinta ovejas.

En conversación con La Prensa, la señora Carlina daba cuenta de que ella sabía hace mucho tiempo que existía la posibilidad de que fuera tomado su terreno, y que, por tal motivo, se había comunicado con las autoridades, pero ante la imposibilidad de haber hablado con el Intendente, lo hizo con su secretario Juan González. Tras aquella conversación, ella se fue tranquila a la capital pensando que las autoridades iban a tomar las medidas pertinentes de prevención ante la posible ocupación, cuando en la madrugada de aquella noche, le llaman para informarle de lo ocurrido.

Ante todos estos sucesos, se produjeron además una serie de acusaciones de una y otra parte, enfrascándose los ocupantes y el agricultor en una guerra de declaraciones que reflejan las distintas concepciones que se tienen de un mismo hecho o situación, siendo la justicia el concepto que toma uno y otro significado. “*Los pobladores, por [una] parte, señalaron que habían decidido tomarse los terrenos para dar solución a sus problemas habitacionales, ya que ‘los pobres no tenemos posibilidades de conseguirlos de otra manera’*”¹²⁰, además de que supuestamente la propietaria tenía abandonado el terreno hace más de diez años y que el arrendatario tendría un matadero clandestino en sus inmediaciones, además, que, al intentar entrar a la propiedad, este efectuó cinco disparos. Ante estas acusaciones, la señora Carlina respondió que ella constantemente viajaba a Curicó para tener contacto con los arrendatarios y ver las condiciones del predio. Por otro lado, Romelio González respondió de que el no realizaba ninguna actividad clandestina, de que sólo efectuó dos disparos al aire que no lograron intimidar a los ocupantes y de que “apalearon” a la vaca que estaba en lugar, descaderándola y dejándola en malas condiciones para seguir alimentado a la familia. Además, don Óscar González, otro arrendador, pero del predio de al lado del de Romelio y con una superficie de 7200 metros, también perteneciente a la señora Carlina, temía que podría ser ocupado durante las horas la noche próxima, imposibilitando así la continuación de sus

¹¹⁸ La Prensa, *Aumenta apoyo pobladores a oposición traslado del Delegado de Pavimentación*, p. 4, 16 de ago. de 1972.

¹¹⁹ La Prensa, *Miristas se toman pequeña propiedad*, p. 1, 11 de feb. de 1972.

¹²⁰ *Ídem.*, p. 2.

actividades laborales consistentes en la fabricación de ladrillos para las construcciones de la ciudad.

El día 14 de febrero, se informa que el campamento tomó el nombre de “Salvador Allende”, además de que, en los terrenos, se encontraban unos 35 militantes del MIR que no vivían precisamente en la ciudad sino que eran de Concepción, por lo que se asociaba que eran los mismos activistas que habían participado en las otras dos tomas antes mencionadas, realizándose las tres en un período de menos de un mes. En otra denuncia que realizó Romelio González, dice que de los ocupantes, incluso Manuel Correa, que era presidente del grupo, ya disponían anteriormente de propiedades, invalidando así la supuesta necesidad habitacional que podrían tener los pobladores. Por su parte, estos niegan haber lastimado a la vaca, además de que el matrimonio arrendador ya contaba con una vivienda muy cercana al lugar tomado, además de un campo en Tutuquén¹²¹.

Respecto a estas tomas relacionadas con el MIR, podemos notar cómo ya se fueron generando tonos de rechazo en relación a las actividades que este grupo realizaba en ayuda de los pobladores. Por ejemplo, el 26 de febrero del año 1972, se informa de los rumores entre comerciantes curicanos que estos militantes supuestamente serían parte de un plan para tomar una industria de cecinas ubicada en la zona llamada “Soler Hermanos”, además de otras acusaciones por parte de los locatarios en que estos “*grupos pseudo revolucionarios* [estarían] *actuando en nuestro medio*”¹²².

▲ Toma en “Aceite y Alcoholes Patria S.A.”.

El 28 de mayo del año 1972, se informa que unos 30 activistas del Movimiento de Acción Popular Unitaria (MAPU) liderados por el candidato a la CUT provincial Luis Toro, fueron descubiertos *in fraganti* en el intento de ocupación de un predio perteneciente a la empresa Aceite y Alcoholes Patria S.A. en el sector sur de la ciudad. Los ocupantes, al ser repelidos con bombas lacrimógenas lanzadas por Carabineros respondieron con una “guerra de piedras”. A las dos de la mañana, llegaría el intendente Hugo Córdova para negociar con los ocupantes, conversación de la que resultó un acta en la que se informaba que los ocupantes se retirarían del lugar al enterarse que allí se construirían casas para los trabajadores de la empresa, respetando así el derecho a la vivienda de pobladores que estaban en las mismas condiciones que ellos. Además, en la misma acta se da cuenta que la acción de Carabineros primeramente no fue dada oficialmente sino a través de un llamado telefónico y que su actuar fue desproporcionado en relación a las fuerzas que contaban uno y otro bando en la antedicha “guerra de piedras”¹²³.

¹²¹ La Prensa, *Miristas denominaron Salvador Allende a su nuevo campamento*, p. 2, 14 de feb. de 1972.

¹²² La Prensa, *Pobladores agregan más cargos contra extremistas*, p. 2, 26 de feb. de 1972.

¹²³ La Prensa, *Carabineros desalojan a ocupantes ilegales*, p. 1, 28 de may. de 1972.

▲ Otras tomas.

A parte de estas tomas de terrenos antes mencionadas, en la ciudad de Curicó se desarrollaron otras tomas que respondían a técnicas similares de apropiación de los espacios. Quizás, la más destacable de todas es la ocupación que se hacía del Cerro Carlos Condell, cerro-isla de la ciudad que constantemente recibió población con dificultades habitacionales. De hecho, ya a fines del siglo XIX, se decía respecto a este peculiar lugar en el medio de la ciudad: *“Otro espacio urbano popular y marginal lo constituía la falda del cerro Buena Vista -más tarde llamado Carlos Condell-. Ese lugar era arrendado por pisos por la Municipalidad a los sectores de bajos ingresos, quienes instalaban allí sus miserables ranchos, sin urbanización alguna, llegando a conformar una verdadera población de ‘mejoreros’”*¹²⁴.

Con el pasar de las décadas del siglo XX y ante el déficit habitacional que se desarrollaba en el país, en las laderas del cerro comenzaron a desarrollarse también estas tomas. *“Para la década del sesenta e inclusive mucho antes, se forman pequeñas poblaciones en sus faldas, siguiendo el parámetro de construcción típico, denominado cuarto. Para las décadas de los sesenta y setenta, la autoridad buscaba dar nueva vida a plazas públicas, balnearios populares y también al cerro de la ciudad. Por lo mismo intentaba, que su imagen externa, como lo es la entrada norte y también la sur, estuvieran libres de estos puntos negros. Sin lugar a dudas, el Programa de Promoción Popular, cabía como anillo al dedo ante estos dilemas de la sociedad nacional, pues se propiciaron muchas asistencias sociales, como lo denomina operación sitio, la que hacia 1968, erradicaría los ranchos existentes en el cerro. Estos agrupaban a alrededor de 400 familias, se constituye así la población ‘Los Aromos’ de Curicó”*¹²⁵ ubicada al sur de la ciudad como se mencionó en el capítulo 1.

El día 26 de enero del año 1970, La Prensa informa que unas 140 personas que componen 37 familias, nuevamente se ubicaron en las laderas del cerro por no tener hogar al ser despedidos de las labores agrícolas en la zona¹²⁶. Ante posteriores erradicaciones de estos habitantes, el 03 de noviembre se informa que *“se han vuelto a levantar las viviendas callampas de otros ‘sin casa’ que han llegado allí a ocupar los sitios desocupados, aprovechando incluso algo de lo que hicieron de quienes un día se fueron para vivir en mejores condiciones [...] En cambio, hay muchas familias, muchos niños, muchas mujeres, que viven en condiciones sub humanas y que sobrecogen a quienes visiten el lugar”*¹²⁷ (ver anexo 8)¹²⁸. Los ocupantes decían que no había donde ir, y que a pesar de que sabían que estaban incumpliendo la prohibición, los bajos sueldos o la cesantía para tener con qué pagar una vivienda con el sistema de cuotas, los llevaba a ocupar sitios donde se tenían que levantar casuchas con materiales ligeros y sin servicios básicos. La única posible y pronta solución era darle acogida en la (improvisada) Tercera Operación Sitio, que por la toma del campamento “30 de mayo”,

¹²⁴ Valenzuela, Jaime, “Estructuración del espacio popular en una ciudad intermedia: Curicó, 1870-1900”, *Historia*, vol. 25, Pontificia Universidad Católica de Chile, Santiago, 1990, pp. 255-272.

¹²⁵ Aguilera, Germán, *Op. Cit.*, p.98, 2016.

¹²⁶ La Prensa, *El cerro nuevamente invadido*, p. 3, 26 de ene. de 1970.

¹²⁷ La Prensa, *Cerro Condell se vuelve a poblar de “Callampas”*, p. 1, 03 de nov. de 1970.

¹²⁸ La Prensa, *Cerro Condell se vuelve a poblar de “Callampas”*, p. 1, [Imagen], 03 de nov. de 1970.

se tendría que llevar allí y no en el sector sur de la ciudad. El 21 de junio del año 1971, se informa que nuevamente hay ocupaciones en las laderas del Cerro Condell. La Prensa dice que *“día a día van aumentando las viviendas ‘callampas’ que se levantan en las laderas del Cerro Condell, por el lado sur [...] Ahora, se llama a ese sector ‘Villa Miseria’, debido a la pobreza que se observa, siendo la mayoría de las casitas levantadas de cartones, palos, tablas y fonolitas”*¹²⁹.

En cuanto a la apropiación de otros espacios naturales, el 26 de diciembre del año 1970, “La Prensa” informa que una familia se ha ubicado en el Balneario Popular a orillas del Río Guaiquillo. *“Allí, cerca del Puente Blanco, bajo un árbol, se ha instalado un matrimonio que según han manifestado proceden desde Los Ángeles, con sus 9 hijos”*¹³⁰. A los dos días, el 28 de diciembre, se informa que *“un grupo de vecinos de la Población Santa Inés se preocupó del caso, siendo así como varias señoras llegaron hasta el lugar donde se ha instalado esta familia, llevando leche y otros alimentos, tanto para los niños como para los padres y también ropas”*¹³¹.

Otras familias también tomaron medidas de acción directa, como por ejemplo, una compuesta por Luis Gamboa, María Bahamondez y un bebé, que, *“aflijidos por el dramático problema habitacional [se tomaron el 18 de enero del año 1973] un sitio municipal ubicado en el pasaje Teniente Merino de esta ciudad”*¹³². La intención del matrimonio fue obtener una vivienda a través de la vía legal, pero ante promesas rotas por autoridades para ayudarles a obtener un sitio y luego una casa, se vieron en la obligación de efectuar la toma al ya tener un pequeño de nueve meses. La ubicación de este sitio en el mapa para obtener una referencia geográfica no fue posible hoy encontrar, quizás por un posterior cambio de nombre de la calle.

Otro es el caso de una familia que hizo posesión de un espacio bajo un puente en medio de la ciudad. La Prensa informa el 11 de mayo del año 1970 que *“desde hace algún tiempo [...] vive bajo un canal del antiguo Molino ‘San Miguel’ una familia, con varios niños, lo que lógicamente causa lástima entre quienes pasan por ese lugar, como igualmente entre los vecinos de la Población Mataquito. Esa gente ha aprovechado uno de los pasos que hicieron los habitantes de la Población Mataquito para salir a la Avenida Cementerio, para instalar lo que es su vivienda. Allí cocinan, duermen y lavan sus ropas que tienden a la vista de todo el público”*¹³³. Ante esta situación, la Visitadora Social de la Intendencia había dado una solución habitacional, pero la familia había reincidido en la ocupación ya que allí se sentían más cómodos y podían optar a mayores beneficios pecuniarios (ver anexo 9)¹³⁴.

En cuanto a la estrategia de la toma como formas de presión para lograr objetivos relacionados con el problema habitacional, podemos notar también algunos casos. El primero se informa el

¹²⁹ La Prensa, “Villa Miseria” se agranda, p. 1, 21 de jun. de 1971.

¹³⁰ La Prensa, Triste situación de un numeroso grupo familiar, p. 2, 26 de dic. de 1970.

¹³¹ La Prensa, Ayudan a familia con 9 hijos que vive bajo un árbol en las riberas del Guaiquillo, p. 4, 28 de dic. de 1970.

¹³² La Prensa, Matrimonio se tomó un sitio, p. 4, 19 de ene. de 1973.

¹³³ La Prensa, Viviendo bajo un canal, p. 1, 11 de may. de 1970.

¹³⁴ La Prensa, Viviendo bajo un canal, p. 1, [Imagen], 11 de may. de 1970.

13 de noviembre del año 1971 en que *“un grupo de personas de la población Manuel Rodríguez de esta ciudad trató de ocupar ayer las oficinas de la Municipalidad como una manera de protesta en contra de las autoridades comunales por la demora en el otorgamiento de fondos para el financiamiento de trabajos de alcantarillado y agua potable en ese centro habitacional”*¹³⁵.

También, el 06 de julio del año 1972, se informa que pobladores de la Población Dragones se tomaron el “camino viejo a Lontué” como forma de protesta ante la extensa tramitación por parte de los funcionarios de los servicios estatales por no concluir los trabajos de conexión de un colector que solucionaría los problemas sanitarios al hacer desembocar las aguas servidas en el río Guaiquillo. Ante esto, el presidente del Comité de Vecinos, don Adán Aguilera, dice que la directiva de la Unidad Vecinal a la que pertenece dicho sector, *“tampoco ha adoptado resoluciones drásticas y positivas en beneficio de sus representados para que se dé término de una vez por todas a esta obra que se encuentra inconclusa y que en las actuales condiciones constituye un serio peligro para la salud de todos los habitantes, no sólo de la población Dragones sino también del resto de los centros habitacionales que se ubican en el mismo lugar”*¹³⁶. Vemos, por ejemplo, en el testimonio de don Adán, la idea de cómo la presión por parte de los pobladores puede ayudar a solucionar este tipo de problemas.

Por último, podemos dar cuenta también que, del campamento Galvarino, el 09 de julio del año 1972, se tomaron la sede social de la Población Aguas Negras y las dependencias del Centro de Madres “Leoncio Saavedra” como forma de mejorar la situación que estaban viviendo ante el peligro que había en su antiguo complejo habitacional. Las seis familias compuestas por 18 personas, entre ellas doce adultos y seis niños, se tomaron el lugar junto con la ayuda del vigilante Medardo Manríquez, que, aprovechando la situación, enarboló bandera y se sumó a los ocupantes. A pesar de que estos sabían la complejidad de la toma de dicho espacio, esto les sirvió para que las autoridades tomaran cartas en el asunto y les dieran una solución definitiva. Finalmente, se les informó que dentro de quince a veinte días estas familias podían ser reubicadas en la futura Población Pedro Aguirre Cerda que se iba a construir cerca de la Población Sol de Septiembre¹³⁷.

▲ **Tomas en viviendas ya edificadas.**

Otro tipo de tomas que se desarrollaron en Curicó, fue el de las ocupaciones de viviendas ya edificadas. Este es el caso, por ejemplo, de hogares que fueron tomados en la Población Rauquén y Guaiquillo de Curicó, que, además, están relacionados al haber reubicaciones de pobladores entre ambos centros habitacionales. En la primera, el 07 de noviembre de 1970, se informa que fueron ocupadas dieciocho viviendas que pertenecían a la Cooperativa de Viviendas Curicó Ltda. (ver anexo 10)¹³⁸. Allí, *“los pobladores que ocuparon las viviendas en la mañana de ayer señalaron, según lo informado por Carabineros, ‘tener derecho a la*

¹³⁵ La Prensa, *Pobladores quisieron ocupar Municipalidad*, 13 de nov. de 1971.

¹³⁶ La Prensa, *En Pobl. Dragones se tomaron el camino*, p. 1, 06 de jul. de 1972.

¹³⁷ La Prensa, *Ahora ocuparon sede de Centro de Madres*, p. 1, 09 de jul. de 1972.

¹³⁸ La Prensa, *Se “tomaron” 18 viviendas en la población Rauquén*, p. 1, [Imagen], 07 de nov. de 1970.

asignación de viviendas que se encuentran desocupadas y abandonadas desde hace dos años a la fecha por sus propietarios, que poseen viviendas en otros sectores de la ciudad, en circunstancias que la población se construyó con fondos de la Corporación de Servicios Habitacionales”¹³⁹. Dicen además que quieren ser socios de la Cooperativa y que tienen la intención de pagar las cuotas que corresponden, cumpliendo así con la normativa pero haciendo uso de la táctica de la toma para poder acceder a su vivienda propia. A esto, la Cooperativa responde contextualizando que surgió en el año 1958 ante la necesidad habitacional de algunos profesionales y que fueron el primer esfuerzo cooperativo en la ciudad, además de señalar la serie de obras que llevaron a cabo en el sector. A los ocupantes, les interpelan diciendo que *“lamentamos profundamente que un grupo de audaces usurpadores desconozcan el esfuerzo, el sacrificio y la constancia de los socios de la Cooperativa que, al igual que ellos, viven del fruto de su trabajo”*¹⁴⁰. Tras una serie de conversaciones y negociaciones con las autoridades, se llegó al acuerdo que estos ocupantes serían trasladados a la tercera etapa de la Población Guaiquillo¹⁴¹.

Y es que unos días después de la toma en la Población Rauquén, el 11 de noviembre de 1970, también se tomaron casas en el la Población Guaiquillo. *“Dieciocho viviendas de la segunda etapa de la población Guaiquillo de esta ciudad fueron ocupadas ilegalmente antenoche por un grupo compuesto por igual número de pobladores sin casa. Las viviendas ‘tomadas’ corresponden al grupo construido por la Corporación de la Vivienda para los imponentes de la Caja de Previsión de Empleados Particulares”*¹⁴². Tras conversaciones con el Intendente Leoncio Saavedra, el día doce, los ocupantes deciden salir de las viviendas tomadas y son trasladados con la ayuda de los militares de la ciudad.

Además de las tomas en estas dos poblaciones, el 01 de septiembre del año 1971, se informa también que *“los arrendatarios de las 56 casas de la Población Mardones, se tomaron sus viviendas anoche, después de una reunión en la que se tomó el acuerdo correspondiente y el de no pagar más al Obispado de Talca la renta de arrendamiento, mientras no se llegue a un acuerdo para la transferencia de esas casas a los actuales ocupantes. El hecho se produjo alrededor de las 22 horas y cada uno de los arrendatarios procedió a izar bandera en las casas, como señal de ocupación”*¹⁴³.

Similar es el caso de un “loteo brujo” que se llevó a cabo en la Población Contardo. El 22 de julio del año 1972, “La Prensa” informa que 16 familias se tomaron las viviendas en que vivían ya que se producían dos fenómenos. El primero, correspondía a que los antiguos dueños de aquellas viviendas no habían hecho el traspaso legal a los nuevos propietarios ya que supuestamente nunca lo habían sido, sino que habían hecho uso de un terreno baldío para vender ficticiamente sitios a personas con necesidades habitacionales. El segundo, correspondía a los alegatos de arrendatarios en que los mismos “dueños” mantenían en

¹³⁹ La Prensa, *Se “tomaron” 18 viviendas en la población Rauquén*, p. 1, 07 de nov. de 1970.

¹⁴⁰ La Prensa, *Declaración*, p. 5, 27 de dic. de 1970.

¹⁴¹ La Prensa, *Darán solución habitacional a los ocupantes de vivienda*, p. 1, 13 de mar. de 1971.

¹⁴² La Prensa, *“Ocuparon” 18 viviendas en la Población Guaiquillo*, p. 1, 13 de nov. de 1970.

¹⁴³ La Prensa, *Arrendatarios se tomaron la Población Mardones*, p. 1, 01 de sep. de 1971.

pésimas condiciones otras casas alquiladas. Además, los pobladores alegan que dicho “*sector habitacional se ha levantado sin ningún control, atropellando claras disposiciones legales, que lo transforman en un loteo brujo*”¹⁴⁴. A pesar de ello, los compradores se consideraban legítimos dueños de los sitios, por lo que pedían a las autoridades su intervención para regularizar la situación.

▪ **Crecimiento de la ciudad.**

Todas estas tomas, que a lo largo de las últimas décadas, pero en especial los últimos años, fueron provocando que la ciudad fuera creciendo no sólo en densidad, sino que también en extensión. El día 16 de julio del año 1972, La Prensa da cuenta del problema que se estaba desarrollando en la ciudad de Curicó por la proliferación de estos nuevos centros habitacionales: “*superpoblación e inmigración obrera y campesina que busca esperanzas y encuentra un porvenir peor, son factores que hacen que este cinturón se apriete cada vez más, haciéndose denso y duro*”¹⁴⁵. En la misma noticia se insiste que “*el éxodo de familias, a menudo como resultado de la reforma agraria, agrava el panorama*”¹⁴⁶. La nota continúa diciendo que “*este crecimiento horizontal desmesurado y no sujeto a ninguna planificación, es el principal problema que enfrentan, no sólo la policía, sino también los servicios más esenciales que requiere la población: aseo, alumbrado público, servicios higiénicos, abastecimiento, correos, teléfonos públicos, etc.*”¹⁴⁷. Problemas de delincuencia e inconvenientes en las viviendas por el azote de las inclemencias del clima, son el resultado de este crecimiento vertiginoso, que, como dice el Diario, contaría con la irresponsabilidad de las autoridades al permitir el asentamiento y la constante llegada de más personas a lugares que no cuentan con las condiciones mínimas para una buena habitabilidad.

La implementación de servicios, por su parte, da cuenta también de cómo la ciudad va creciendo, ya que los pobladores necesitan de estos para poder desarrollar una mejor vida. Así, a modo de ejemplo, en “*el sector nororiente [en 1971 se] celebra la inauguración del Servicio Asistencial de Urgencia, centro que congregaba a más de 10.000 personas, integrando a las poblaciones Sol de septiembre, Laguna del Desierto, Puente Alto, La Granja, Manuel Rodríguez y Curicó, las cuales a pesar del crecimiento del sector, no tenían un servicio asistencial que les otorgara el servicio*”¹⁴⁸. También, el 09 de diciembre del año 1972, “La Prensa” dice que “*la ciudad seguirá agrandándose hacia el oriente y no está lejano el día que la construcción de nuevas poblaciones llegue hasta muy cerca del camino longitudinal, a cuya vera ya funcionan industrias, como el Molino Don Quijote, Matadero y puesto de venta de Cecinas Soler; Barracas e industrias varias*”¹⁴⁹. De hecho, en la misma noticia, se da cuenta del llamado por parte de una cooperativa para que empresas constructoras manden sus propuestas para la construcción de más viviendas en el sector (ver anexo 11)¹⁵⁰.

¹⁴⁴ La Prensa, *Familias ocupan un loteo brujo*, p. 4, 22. de jul. de 1972.

¹⁴⁵ La Prensa, *Dura vida entre la miseria y la promiscuidad*, p. 1, 16 de jul. de 1972.

¹⁴⁶ *Ídem*.

¹⁴⁷ *Ídem*.

¹⁴⁸ Aguilera, Germán, *Op. Cit.*, p. 19, 2016.

¹⁴⁹ La Prensa, *Curicó crece hacia el oriente*, p. 4, 09 de dic. de 1972.

¹⁵⁰ La Prensa, *Curicó crece hacia el oriente*, p. 4, [Imagen], 09 de dic. de 1972.

Ya en Dictadura, y con una clara alusión a los problemas que ocurrieron durante el gobierno de la Unidad Popular, en noviembre de 1973 se informa la construcción de los tramos que faltarían para una “Avenida Circunvalación” que permitirían descongestionar la concentración vehicular en el centro de la ciudad, además de asimilarse a “las más importantes capitales del mundo” en la “era del jet” (ver anexo 12)¹⁵¹. Esta avenida se edificaría en la parte sur de la ciudad, conectando centros habitacionales como Los Aromos, Dragones, Galvarino y Aguas Negras, además de la construcción de otras calles que estuvieran acorde a esta avenida principal, planificando así el desarrollo de otras poblaciones para que se adecuen a esta circunvalación. Además, aquella tendría salida para conectarse con la Carretera Panamericana. Así, *“Curicó, guardando las debidas proporciones, tendrá su propia autopista, por la cual correrá raudamente hacia el progreso como corresponde a una ciudad que no sólo vive pensando en el presente sino que, muy seria, planifica y construye su propio futuro”*¹⁵². A pesar de este llamado al progreso, la construcción de esta avenida tendría un trasfondo relacionado al desarrollo de los campamentos durante el gobierno anterior, ya que no sólo descongestionaría vehicularmente, sino que también *“ser[ía] un freno para el crecimiento horizontal de la ciudad”*¹⁵³, precisamente en un sector donde se habían desarrollado Operaciones Sitios y tomas de terrenos en donde habitaban una gran cantidad de pobladores de escasos recursos y relacionados a movimientos sociales opuestos a la Junta.

- **Conclusiones.**

Las tomas de terrenos fueron una posibilidad efectiva como método para solucionar el problema habitacional que venía desarrollándose durante décadas en nuestro país. De la “Promoción Popular” al “Gobierno del pueblo” efectivamente hubo un cambio en la participación de la ciudadanía en la toma del poder por sus propias manos. Durante el Gobierno de la Unidad Popular, las tomas con fines habitacionales aumentaron, no sólo a nivel país, sino que también en Curicó, desarrollándose así una dinámica de expansión de los límites de la ciudad.

Eso sí, la proliferación de estos nuevos centros urbanos encontró oposición en el resto de la sociedad que asociaban en una estrecha relación a los campamentos con una política más radicalizada y con el aumento de la delincuencia y de vicios sociales como el alcoholismo y la drogadicción. Así, en el mismo Diario “La Prensa” de Curicó se vertieron declaraciones, por ejemplo, en contra de estas acciones como las efectuadas por el Movimiento de Izquierda Revolucionaria en ayuda a los pobladores¹⁵⁴. Así lo da cuenta el historiador Germán Aguilera al decir que, *“en efecto, la radicalización de la sociedad, modificó la visión de la opinión pública respecto a las tomas. Lo que algunos años antes era observado como fruto del esfuerzo del pueblo, posteriormente se vería como parte de un proceso de radicalización de la sociedad [al corresponder la toma] a la antítesis de un régimen democrático. La*

¹⁵¹ La Prensa, *Moderna vía de Circunvalación tendrá Curicó*, p. 1, [Imagen], 02 de nov. de 1973.

¹⁵² La Prensa, *Avenida de Circunvalación proyecta a Curicó al futuro*, p. 2, 02 de nov. de 1973.

¹⁵³ *Ídem*.

¹⁵⁴ La Prensa, *Bandera del MIR flamea en Curicó*, p. 1, 06 de feb. de 1972.

superabundancia de este tipo de acontecimientos [...] ocurre porque los chilenos se han olvidado de los deberes y han invocado todos sus derechos”¹⁵⁵.

De esta forma, se fueron dando dinámicas de oposición al movimiento de los pobladores por la lucha de un hogar, que, por supuesto, llegaron a un radical punto muerto con el Golpe de Estado del 11 de septiembre del año 1973 y que en el Diario “La Prensa” la Junta encontraría un canal propicio para informar sus resoluciones y proyectar sus idearios¹⁵⁶. Así, el 01 de octubre de aquel año, el Ministro de la Vivienda y Urbanismo, General de Brigada Arturo Vivero, decía que “*no serán aceptadas las ‘tomas’ u otros tipos de presión similar y que estas no se constituirán en un canal en demanda en los sucesivos. Serán drásticamente sancionadas por ser constitutivas de delito de usurpación, sancionado en el Código Penal*”¹⁵⁷. Para ello, el General propone un “*sistema justo, razonable, único e igual para todos los chilenos*”¹⁵⁸, en la que el Estado y las familias compartirían responsabilidades a través del ahorro popular, además de la introducción del sector privado en la construcción de viviendas.

Pero no sólo esta fue una medida relacionada al problema de la vivienda, sino que, además, se originan una serie de resoluciones destinadas a controlar lo que fueron las tomas con fines habitacionales ya que estas eran consideradas un nido subversivo por la propia naturaleza revolucionaria de la toma al apropiarse de un espacio a través de la acción directa. Una de estas resoluciones, evidentemente, fue la detención de dirigentes y pobladores. La otra, fue el cambio de nombre de estos centros habitacionales.

Al respecto, Jorge Molina dice que “*una vez triunfante alguna toma de terrenos, se constituía en campamento o población. La mayoría de estos nacientes barrios populares designaron a sus localidades con una toponimia icónica, que los representara y definiera políticamente*”¹⁵⁹. Este nombre no sería inocente, ya que por medio de este se evidencia el contexto de la toma y la ideología con que se identificaban los pobladores.

Producto de todas las motivaciones políticas y las prácticas que derivaban de estas, “*los militares y civiles que habían propiciado el golpe postulaban que Chile estaba cayendo en una crisis moral, institucional e identitaria, propiciada por reformas estructurales que antecedían al gobierno de la Unidad Popular, y que con el gobierno marxista de Salvador Allende se habían agudizado [... Por eso], empapados del antimarxismo, las nuevas autoridades desplegaron acciones represivas contra los símbolos del depuesto gobierno, instalando ‘el borramiento, la resignificación y la redenominación de parte importante de la herencia callejera de la Unidad Popular’*”¹⁶⁰.

¹⁵⁵ Aguilera, Germán, *Op. Cit.*, p. 111, 2016.

¹⁵⁶ La Prensa, *Presidente de la Junta de Gobierno saluda a “La Prensa”*, p. 17, 13 de nov. de 1973.

¹⁵⁷ La Prensa, *Familias chilenas tendrán opción a resolver su problema habitacional*, p. 2, 01 de oct. de 1973.

¹⁵⁸ *Ídem.*

¹⁵⁹ Molina, Jorge, “La identidad impuesta: cambios en la toponimia de los barrios en Chile (1973-1980)”, *Letras Históricas*, n° 25, Guadalajara, 2022, p. 7.

¹⁶⁰ *Ídem.*, pp. 7 y 8.

Así, el Decreto Ley N° 362 del 13 de marzo de 1974 establece que *“las organizaciones comunitarias regidas por la ley N° 16.880 no podrán tener nombres de carácter o significación política”*¹⁶¹, porque, como dice el Decreto Ley N° 418 del 08 de abril del mismo año, *“actualmente existen poblaciones, grupos habitacionales, edificios y calles con nombres de líderes marxistas, o que se relacionan con esta ideología, lo que está en contraposición con los postulados de la Honorable Junta de Gobierno”*¹⁶². Por esta razón, los militares *“impus[ieron] nombres icónicos para las fuerzas armadas, expresado en gestas y héroes militares”*¹⁶³.

Así, el Teniente Coronel de Ejército Sergio Angelloti, Jefe de Plaza de la Provincia de Curicó, explica la razón del porqué de un anuncio que se había hecho con anterioridad. Este dice que *“junto al espíritu eminentemente patriótico que preside la acción y directivas de la Excma. Junta Nacional de las Fuerzas Armadas y Carabineros de Chile, existe el compromiso tácito de toda la ciudadanía de ir suprimiendo en nuestro medio todo vestigio de influencia disociadora de carácter extranjerizante. La idea consiste en contribuir a sanear el ambiente desde todos los ángulos, mediante la supresión de toda forma o actitud que, ya sea subrepticamente o de manera abierta y desembozada, entraña rendir homenaje a falsos héroes, o fechas que nada significan para nosotros. Nuestra acción presente y futura deberá inspirarse en los más puros ideales de patria y nacionalidad, en un noble afán de devolver al país a los austeros principios de trabajo y honestidad que otrora la hicieron poderosa y respetada. Es importante exaltar dichos valores para que nuestras juventudes se empapen de las ricas enseñanzas que nos brindaron los forjadores de una patria libre y de los que la defendieron hasta el holocausto de sus vidas. En este orden de ideas, estimamos que debemos empezar por suprimir toda denominación de poblaciones, calles, plazas, parques o paseos públicos, que represente o signifique un homenaje a hechos, acciones o personajes no vinculados a lo que constituye la esencia de nuestras costumbres e idiosincrasia”*¹⁶⁴.

Y es que dicho anuncio, publicado el 28 de septiembre del año 1973, decía que *“se estudiará el cambio de nombre de los campamentos, para lo cual se buscarán denominaciones que recuerden a héroes de la patria o personalidades que hayan contribuido el progreso y desarrollo de la nación [cambiando así los nombres de] los campamentos que recuerdan a los líderes marxistas vivos o fallecidos, o la fecha de tomas ilegales de terrenos”*¹⁶⁵. Además, la denominación de “campamentos” se acababa y se reemplazaba por el de “población”, dándole así un sentido de “progreso”, pero, además, se realizó como forma de borrar el origen revolucionario de estos centros habitacionales. De esta manera, el 06 de diciembre del mismo año, finalmente se publican las nuevas denominaciones originadas a partir del Decreto Municipal n° 928 del 30 de noviembre firmadas por el Alcalde Emiliano Rojas y el secretario de alcaldía Hernán Moraga. Este dice que debía *“denomina[rse], a contar desde la fecha del*

¹⁶¹ Decreto Ley 362, *Establece normas sobre nombre de organizaciones comunitarias*, Ministerio del Interior, 29 de marzo de 1974, Santiago.

¹⁶² Decreto Ley 418, *Establece normas para el cambio de nombre de poblaciones, grupos habitacionales y calles*, Ministerio del Interior, 19 de abril de 1974, Santiago.

¹⁶³ Molina, Jorge, *Op. Cit.*, p. 2, 2022.

¹⁶⁴ La Prensa, *Solicitan cambio de nombre de campamentos, calles o paseos*, p. 6, 25 de oct. de 1973.

¹⁶⁵ La Prensa, *Cambiarán nombres a campamentos marxistas*, p. 4, 28 de sep. de 1973.

presente decreto alcaldicio, con nombres que representen a personajes curicanos y en la importancia de exaltar en la ciudadanía sus méritos, espíritu patriótico y público”¹⁶⁶, a las siguientes poblaciones:

- Los campamentos “Luciano Cruz” y “10 de julio” pasan a llamarse Población José Olano Arismendi¹⁶⁷, perteneciendo así al sector de la Unidad Vecinal n°13.
- El campamento “Salvador Allende” recibe el nombre de Población Ricardo Silva Arriagada¹⁶⁸ que pertenece al sector de la Unidad Vecinal n°14.
- El campamento “Che Guevara” se llamaría desde ese momento Población Alférez Pedro Nolasco Solorza¹⁶⁹ que también sería parte del sector de la Unidad Vecinal n°13.
- El campamento “30 de mayo” se une a la población Manuel Rodríguez, perteneciendo así al sector de la Unidad Vecinal n°2.

Al respecto del cambio de nombre de los campamentos, la pobladora Inés Hernández indicó que *“a nosotros no nos preguntaron nada. Como estábamos en dictadura teníamos que adaptarnos. Y para juntar las dos poblaciones que eran independientes, la 10 de julio y la Luciano Cruz, le pusieron Olano Arismendi a la población completa. No pudimos decir nada, nos dio harta rabia [...] porque nosotros queríamos respetar el nombre de nuestra toma (...) y nos quedamos con eso y hasta aquí estamos viviendo 49 años”*¹⁷⁰.

Sobre el segundo punto, se puede apreciar de que la Dictadura, a través de sus delegados, también llevó a cabo otro tipo de determinaciones como cambios de directivas vecinales y detenciones relacionadas a los campamentos y el movimiento de los pobladores. Por ejemplo, el 27 de octubre, se llama a una asamblea general para llenar vacantes de la Junta de Vecinos n°16 en la que *“tres dirigentes de esta junta quedaron marginados de la directiva por su participación en actividades políticas extremistas”*¹⁷¹. Además, el día 30 de septiembre del año 1973, el Diario “La Prensa” daba cuenta de una lista de 94 detenidos que estaban a disposición del Tribunal de Guerra¹⁷². Al respecto, en dicha lista aparecen al menos tres dirigentes de campamentos como Sergio Carvajal, Presidente¹⁷³ de la Junta de Vecinos de la

¹⁶⁶ La Prensa, *Nuevos nombres dan a varias poblaciones*, p. 2, 06 de dic. de 1973.

¹⁶⁷ Militar, médico, ingeniero y educacionista que nació en Santiago a mitad del siglo XIX. En marzo del año 1880 se le mandó a movilizar el batallón cívico de Curicó, liderado por Joaquín Cortés y por Olano que se desempeñaba como Sargento Mayor de Guardias Nacionales. Muere en combate en diciembre del mismo año. Guevara, Tomás, *Historia de Curicó*, Imprenta Victoria, Santiago, 1890, pp. 303, 308 y 309.

¹⁶⁸ Originario de Los Ángeles con tierras en Curicó, fue Teniente del 2° Batallón del 4° de Línea. Fue el primero en colocar la bandera chilena en el Morro de Arica el 07 de junio del año 1880 durante la Guerra del Pacífico. Posteriormente fue balmacedista, que, después de ser dado de baja, es reintegrado nuevamente como Coronel. También participó en la “Pacificación de la Araucanía”.

Olivares, Fernando y Pelayo, Mauricio, *Entrevista al Coronel del Ejército de Chile, Don Enrique Silva Rojas, bisnieto del héroe chileno Ricardo Silva Arriagada, primer hombre en colocar el pabellón nacional en la cima del Morro de Arica, en aquella épica jornada del 7 de Junio de 1880*, [Recurso Web], s.f. Accedido el 09/11/2022.

¹⁶⁹ Fue uno de los donadores de terrenos para la fundación de la ciudad de Curicó el 09 de octubre de 1743.

BCN, “Curicó”, *Fundación de ciudades: siglo XVIII*, [Recurso Web], s.f. Accedido el 09/11/2022.

¹⁷⁰ Molina, Jorge, *Op. Cit.*, p. 16, 2022.

¹⁷¹ La Prensa, *Asamblea General tiene la Junta de Vecinos n°16*, p. 6, 27 de oct. de 1973.

¹⁷² La Prensa, *Nómina de los 94 detenidos*, p. 2, 30 de sep. de 1973.

¹⁷³ La Prensa, *Entregan Operación Sitio “Aguas Negras”*, p. 1, 17 de ago. de 1970.

Población Aguas Negras y Luis Gallardo y Juan Peredo¹⁷⁴, dirigentes de la Unidad Vecinal n°2 que comprendía la Población Manuel Rodríguez, Curicó y Cerro Condell. Sólo de este último se informa que posteriormente tuvo libertad condicional¹⁷⁵.

Y es que despliegues militares y policiales se realizaron en estos sectores buscando elementos subversivos a los cuales se les dispondrían al fiscal militar. Es el caso de la Población Sol de Septiembre, que en el día 15 de noviembre de 1973 se llevó a cabo en dicho lugar un “espectacular operativo”¹⁷⁶ (ver anexo 13)¹⁷⁷. Otro es el caso de la detención de una serie de pobladores de distintos “ex campamentos” que, “*tras las inocentes paredes de un templo evangélico, un grupo de activistas comunistas fue sorprendido por la patrulla civil de Carabineros realizando proselitismo político en favor de la desaparecida Unidad Popular*”¹⁷⁸. Entre las personas detenidas, se encuentra Manuel Vergara, santiaguino, que vino a Curicó a realizar estas “actividades clandestinas” en el templo ubicado en la Población “Los Aromos”. De los participantes curicanos se encontraba el matrimonio compuesto por Francisco Ruz y Ernestina Molina, además de una sobrina y otros pobladores de Aguas Negras y de la Población Graciela Letelier, todos aparentemente comunistas.

De esta forma, el movimiento de pobladores que venía proyectándose desde la Promoción Popular en el gobierno de Eduardo Frei hasta la Unidad Popular que lideraba Salvador Allende, de forma drástica se vio frustrada ya que la Junta Militar consideraba estos actos y sus ejecutores como subversivos, además de extranjerizados. La revolución de expectativas concentradas en el acceso a una vivienda, luego se vieron canalizadas a través del ámbito privado en la externalización de servicios por parte de la nueva administración.

A pesar de todo ello, las tomas con fines habitacionales en Chile, y en especial para este caso, en Curicó, tuvieron un impacto no sólo en la configuración misma de la ciudad, que se vio mas concentrada demográficamente y más extendida en horizontalidad, sino que también, el propio espacio y las personas como elementos revolucionarios, llevaron a que las miradas estuvieran puestas en ellos durante la Dictadura. A pesar de que “*muchos de los topónimos impuestos continúan hasta hoy, logrando hacer desaparecer del espacio público y de la memoria comunitaria la identificación política que esos barrios algún día tuvieron*”¹⁷⁹, el espacio mismo de la ciudad está presente hasta la actualidad, posibilitando además su expansión configurando así la Curicó de hoy (ver anexo 14)¹⁸⁰.

¹⁷⁴ La Prensa, *Unidades vecinales eligen directorios*, p. 2, 26 de may. de 1970

¹⁷⁵ La Prensa, *Libertad condicional para varios dirigentes marxistas*, p. 6, 23 de nov. de 1973.

¹⁷⁶ La Prensa, *Despliegue militar y policial en Población Sol de Septiembre*, p. 5, 16 de nov. de 1973.

¹⁷⁷ La Prensa, *Espectacular operativo en Población Sol de Septiembre*, p. 1, [Imagen], 16 de nov. de 1973.

¹⁷⁸ La Prensa, *En templo evangélico comunistas realizaban reuniones políticas*, p. 2, 25 de dic. de 1973.

¹⁷⁹ Molina, Jorge, *Op. Cit.*, p. 19, 2022.

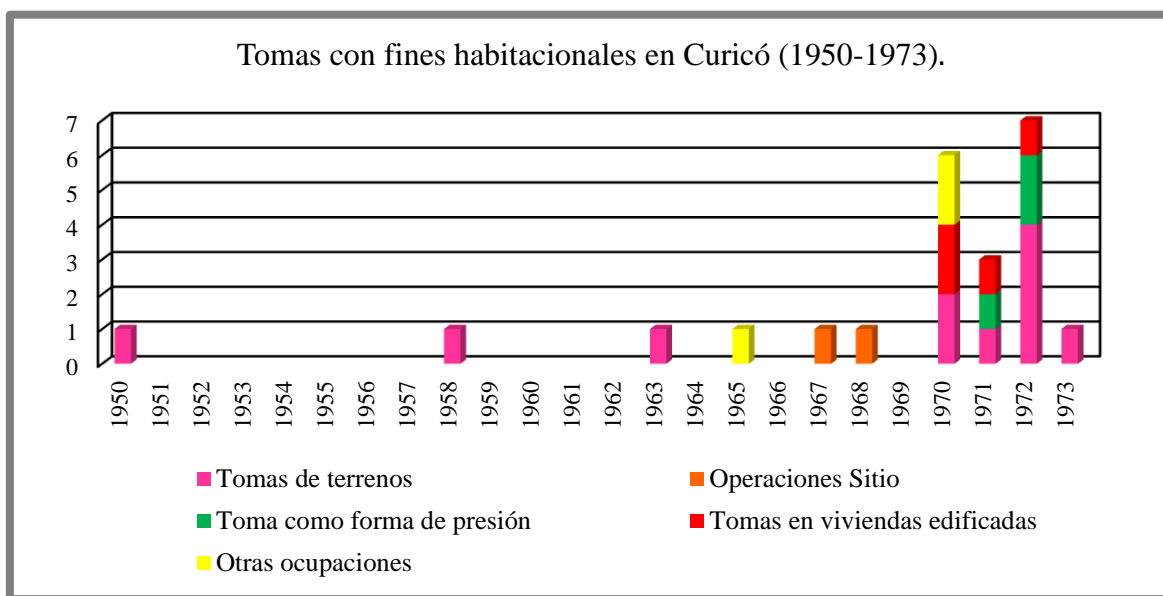
¹⁸⁰ Toledo, Ivo, *Curicó desde el oeste*, [Fotografía], 2017.

• Bibliografía.

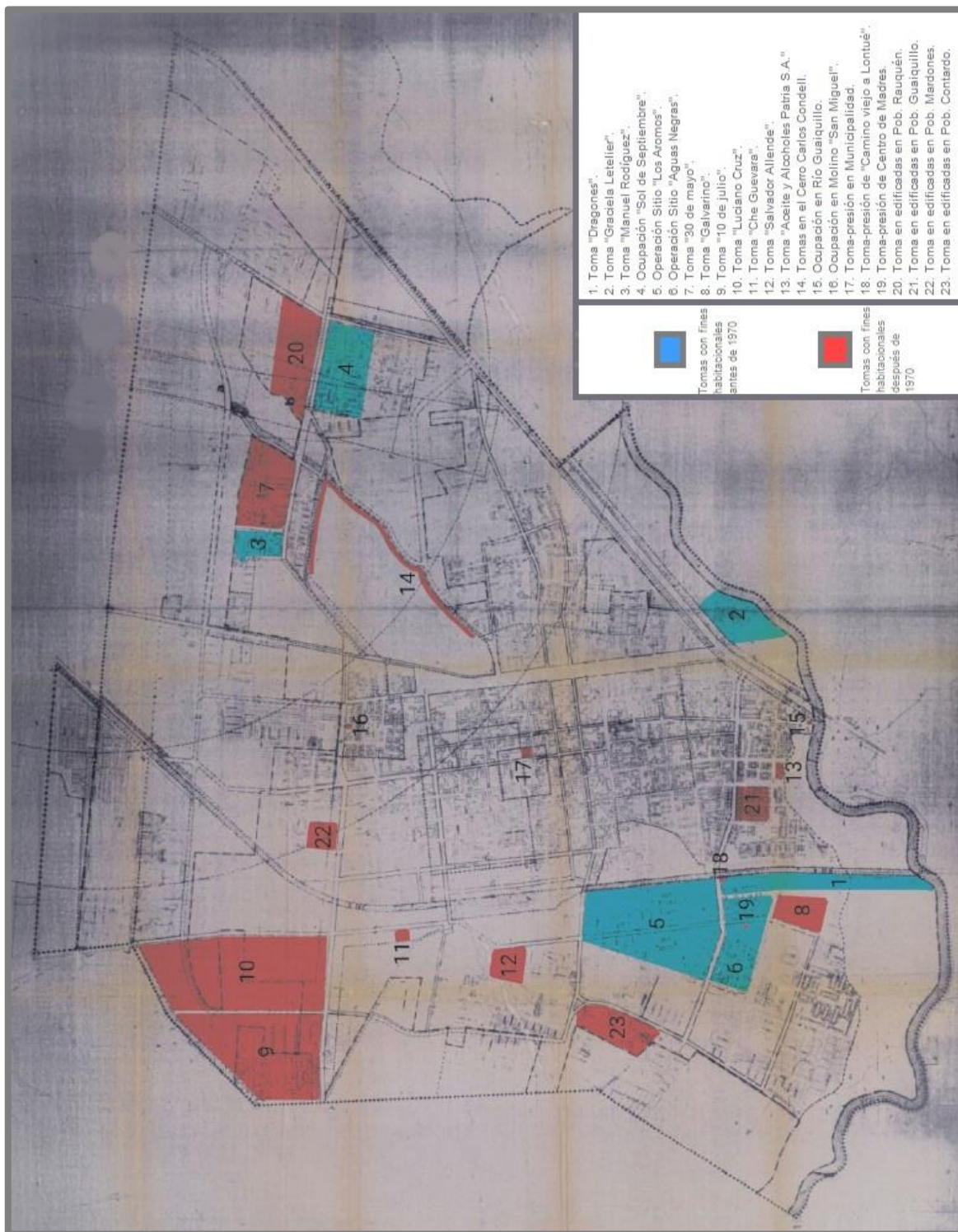
- Aguilera, Germán, *Identidad local y constitución del barrio urbano. Curicó siglos XIX y XX*, Curicó, Productos Editoriales ByR Ltda., 2a. ed., 2016.
- Aliaga, Marcelo, *Hitos de 1958*, Curicopedia.org, [Recurso Web], 2018. Accedido el 06/11/2022. Enlace: <http://curicopedia.org/hitos-de-1958/>
- Álvarez, Rolando, “La Unidad Popular y las elecciones presidenciales de 1970 en Chile. La batalla electoral como vía revolucionara”, *OSAL*, CLACSO, año XI, n°28, Buenos Aires, 2010, pp. 221-239.
- BCN, “Consejería Nacional de Promoción Popular”, *Los Centros de Madres en Chile (1930-1989)*, [Recurso Web], s.f. Accedido el 16/10/2022. Enlace: <http://www.memoriachilena.gob.cl/602/w3-article-95684.html>.
- BCN, “Curicó”, *Fundación de ciudades: siglo XVIII*. [Recurso Web], s.f. Accedido el 09/11/2022. Enlace: <http://www.memoriachilena.gob.cl/602/w3-article-92845.html>.
- Berstein, Serge, “La historia política en Francia”, *Hacer la historia del siglo XX*, Madrid, Editorial Biblioteca Nueva, 2004.
- Colegio Polivalente Japón, *Reseña histórica*, [Recurso web]. Accedido el 23/09/2022. Enlace: <https://colegiojaponcco.cl/>
- Corvalán, Luis, *Del anticapitalismo al neoliberalismo en Chile*, Santiago, Editorial Sudamericana Chilena, 2001.
- Decreto Ley 362, *Establece normas sobre nombre de organizaciones comunitarias*, Ministerio del Interior, 29 de marzo de 1974, Santiago. Enlace: <https://bcn.cl/39g7l>
- Decreto Ley 418, *Establece normas para el cambio de nombre de poblaciones, grupos habitacionales y calles*, Ministerio del Interior, 19 de abril de 1974, Santiago. Enlace: <https://bcn.cl/39g7o>
- *Diario La Prensa*, Curicó, 01/01/1970-31/12/1973.
- Fazio, Hugo, “La historia del tiempo presente: una historia en construcción”, *Historia Crítica*, n° 17, Bogotá, pp. 47-57, 1998.
- Frei Montalva, Eduardo, *Chile necesita crecer. Análisis de una política económica. Reconstrucción del sur*, Editorial del Pacífico S.A. Santiago, s.f.
- Frei Montalva, Eduardo y Pinochet de la Barra, Oscar, *Discurso de la Patria Joven. 1964 en Eduardo Frei M. 1911-1982. Obras escogidas. 1931-1982*, Santiago, Ediciones del Centro de Estudios Políticos Latinoamericanos Simón Bolívar, 1993.
- Garcés, Mario, “La revolución de los pobladores, treinta años después...”, *La Revolución social en el Chile de Allende: treinta años después*, LASA, XXIV International Congress, Dallas, 2003, pp. 1-13.
- Garcés, Mario, “El movimiento de pobladores durante la Unidad Popular, 1970-1973”, *Atenea 512*, pp. 33-47, II Sem., 2015.
- Garcés, Mario, “El movimiento de pobladores y su impacto en las políticas de vivienda”, *Procesos informales de la política habitacional, Seminario 100*, pp. 1-6, s.f.

- Guevara, Tomás, *Historia de Curicó*, Imprenta Victoria, Santiago, 1890.
- Koselleck, Reinhart, *Futuro pasado. Para una semántica de los tiempos históricos*, Barcelona, Paidós, 1993.
- *Las primeras 40 medidas del Gobierno Popular*, Santiago, Editorial Prensa Latinoamericana, 1970.
- Littin, Miguel, *Compañero Presidente*, Santiago, Chile Films, 47 min, 16 mm. b/n., 1971. Enlace: <https://www.cclm.cl/cineteca-online/companero-presidente/>
- Martínez, Carlos, “De los campamentos a la conformación de un barrio popular en una ciudad intermedia de Chile: Acciones sociales y territoriales ejercidas por la política de vivienda en el sector sur-poniente de Curicó”, *Piensa un Chile más justo y sin pobreza*, Fundación Superación de la Pobreza, Santiago, 2019, pp. 202-222.
- Martínez, Evangelina, Toma de la “30 de mayo”, [Entrevista], 2022. Realizada el 04/11/2022.
- Molina, Jorge, “La identidad impuesta: cambios en la toponimia de los barrios en Chile (1973-1980)”, *Letras Históricas*, n° 25, Guadalajara, 2022, pp. 1-25.
- Municipalidad de Curicó, Modificación plan regulador comunal de Curicó Región del Maule, [Material cartográfico], 1985. Accedido el 26/11/2022. Enlace: <http://www.bibliotecanacionaldigital.gob.cl/bnd/631/w3-article-352923.html>.
- Olivares, Fernando y Pelayo, Mauricio, *Entrevista al Coronel del Ejército de Chile, Don Enrique Silva Rojas, bisnieto del héroe chileno Ricardo Silva Arriagada, primer hombre en colocar el pabellón nacional en la cima del Morro de Arica, en aquella épica jornada del 7 de Junio de 1880*, [Recurso Web], s.f. Accedido el 09/11/2022. Enlace: <https://web.archive.org/web/20090421104240/http://www.laguerradelpacifico.cl/Entrevistas/Entrevistas%20silva.htm>
- *Programa básico de gobierno de la Unidad Popular*, Santiago, s.n., 7a. ed., 1972.
- Salazar, Gabriel, *La violencia política popular en las “Grandes Alamedas”. La violencia en Chile 1947-1987. (Una perspectiva histórico popular)*, Santiago, LOM, 2006.
- Salinas, Maximiliano, *Salvador Allende. Una vía pacífica al socialismo*, Santiago, Editorial Universidad de Santiago de Chile, 2019.
- Toledo, Ivo, *Curicó desde el oeste*, [Fotografía], 2017.
- Torres, Isabel, *Las crisis del sistema democrático: las elecciones presidenciales y los proyectos políticos excluyentes. Chile 1958-1970*, Santiago, Editorial Universitaria, 2014.
- Trebitsch, Michel, “El acontecimiento, clave para el análisis del tiempo presente”, *Cuadernos de Historia Contemporánea*, n°20, Madrid, 1998, pp. 29-40.
- Valenzuela, Jaime, “Estructuración del espacio popular en una ciudad intermedia: Curicó, 1870-1900”, *Historia*, vol. 25, Pontificia Universidad Católica de Chile, Santiago, 1990, pp. 255-272.
- Vivimos la Noticia, *Las catástrofes naturales que dieron vida a la “Sol de Septiembre”*, [Recurso Web], 2020. Accedido el 16/10/2022. Enlace: <https://vivimoslanoticia.cl/noticias/reportajes/2020/05/02/las-catastrofes-naturales-que-dieron-vida-a-la-sol-de-septiembre/>

- **Anexos.**




Anexo 1.



Anexo 2.



Anexo 3.




Anexo 4.




Anexo 5.




Anexo 6.




Anexo 7.




Anexo 8.



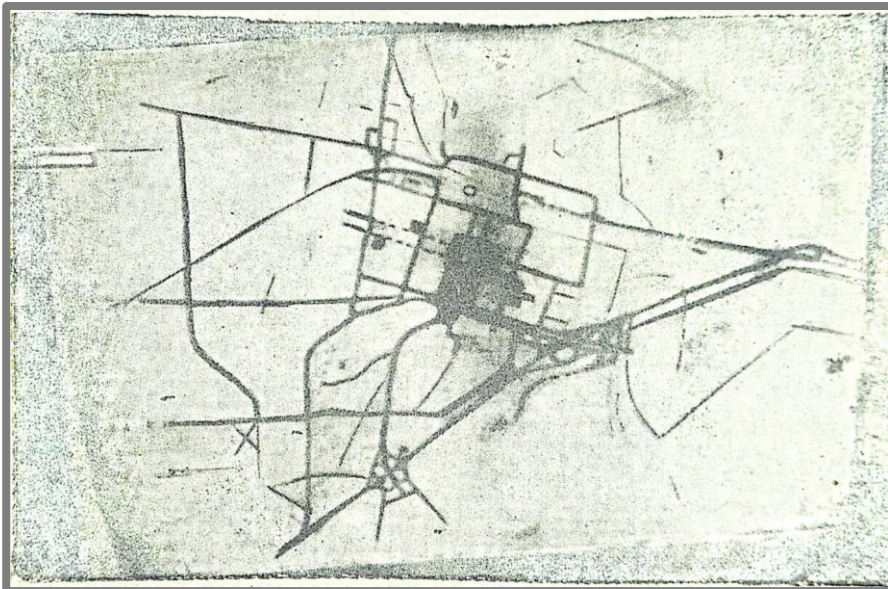
Anexo 9.



Anexo 10.



Anexo 11.



Anexo 12.



Anexo 13.



Área de crecimiento en la actual Curicó a partir de las tomas del período de 1970-1973.

Anexo 14.