



UNIVERSIDAD DE CHILE

Facultad de Arquitectura y Urbanismo

Escuela de Pregrado

Carrera de Geografía

Nueva Ruralidad: Perspectivas y enfoques desde la Geografía,
aplicadas a la Comuna de Santa Cruz, Región del Libertador
General Bernardo O'Higgins

Memoria para optar al título profesional de Geógrafo

CRISTÓBAL IGNACIO AGUILERA VALDIVIA

Profesor Guía: Luis Fernando Pino Silva

SANTIAGO – CHILE

2019

“Nueva Ruralidad: Perspectivas y enfoques desde la Geografía, aplicadas a la comuna de Santa Cruz.”

“Nueva Ruralidad: Perspectivas y enfoques desde la Geografía, aplicadas a la comuna de Santa Cruz.”



UNIVERSIDAD DE CHILE

Facultad de Arquitectura y Urbanismo

Escuela de Pregrado

Carrera de Geografía

Nueva Ruralidad: Perspectivas y enfoques desde la Geografía,
aplicadas a la Comuna de Santa Cruz, Región del Libertador
General Bernardo O’Higgins

Memoria para optar al título profesional de Geógrafo

CRISTÓBAL IGNACIO AGUILERA VALDIVIA

Profesor Guía: Luis Fernando Pino Silva

SANTIAGO – CHILE

2019

AGRADECIMIENTOS

Agradezco profundamente a las personas que me acompañaron durante este largo camino, a quienes siempre creyeron en mí en los momentos más difíciles. A quienes dieron su ayuda y mostraron su mejor cara y actitud para guiarme dentro de este proceso.

A mi profesor guía por su comprensión y su consejo siempre apropiado para las inquietudes que se presentaron durante este proceso. Muchas gracias.

A mi “mini-familia”, quienes siempre confiaron en mí, a mi hijo León por tener siempre una sonrisa tierna y sincera hacia su padre, a mi novia Sandra por ser el pilar que me guió a través de estos difíciles años. No puedo dejar afuera a la familia que me recibió como un hijo más.

A mis amigos, Diego y Eve, por estar presente en este proceso, compartir buenos momentos y ayudarme cuando los necesité. A ellos muchas gracias.

...Born to Lose, Live to Win...

INDICE

RESUMEN	9
CAPÍTULO 1	10
1.1 INTRODUCCIÓN	10
1.2 PLANTEAMIENTO DEL PROBLEMA	12
1.3 ÁREA DE ESTUDIO	14
1.4 OBJETIVOS	17
1.4.1 Objetivo General	17
1.4.2 Objetivos Específicos	17
1.5 JUSTIFICACIÓN DEL TEMA	18
CAPÍTULO 2:	19
2.1 Ruralidad: pasado y presente	19
2.1.1 Conceptos Básicos de Ruralidad	19
2.1.2 Antecedentes Históricos	20
2.1.3 Reforma Agraria	21
2.1.4 Ruralidad Actual en Chile	22
2.1.5 Nueva Ruralidad	24
2.1.6 Globalización	26
2. 1.7 Paisaje	27
2.1.8 Espacio Rural	29
2.2 Hacia nuevos conceptos de lo rural	30
2.2.1 Desarrollo Territorial Rural	30
2.2.2 Turismo Rural	31
2.2.3 Migración	32
CAPITULO 3	35
3.1 Marco Metodológico	35
3.2 Descripción de Métodos	38
CAPÍTULO 4	41
4. RESULTADOS	41
4.1. Resultados Objetivo Específico 1	41
4. 2. Resultados Objetivo Específico 2	51

Encuestas	52
Entrevistas	67
Conclusiones de Entrevistas	67
4. 3. Resultados Objetivo Específico 3	69
CAPÍTULO 5	79
5.1. Discusión	79
Análisis de los Objetivos.....	84
Análisis de Marco Teórico	85
5.2. CONCLUSIONES	88
BIBLIOGRAFÍA	91
ANEXOS	98
1. Formato Entrevista a funcionarios municipales.....	98
1.1. Formato encuesta a habitantes del área de estudio.....	98
2. Entrevistas a funcionarios municipales.....	99

INDICE DE FIGURAS Y TABLAS

Figura 1. Cartografía de Santa Cruz.....	14
Tabla 1. Población por grupos de edad 2002 y proyectada 2012	15
Tabla 2. Porcentaje de la población según zona.....	16
Gráfico 1. Porcentaje de Migración Internacional.....	16
Figura 2. Tipos básicos de transformación económica y social en áreas rurales del interior...23	
Figura 3. Principales corrientes sobre la definición del paisaje.....	28
Figura 4. Diseño Metodológico.....	36
Figura 5. Esquema Objetivo Específico 1.....	38
Figura 6. Esquema Objetivo Específico 2.....	39
Figura 7. Esquema Objetivo Específico 3.....	40
Figura 8. Santa Cruz año 1986.....	42

Figura 9. Santa Cruz año 1996.....	44
Figura 10. Santa Cruz año 2006.....	45
Figura 11. Santa Cruz año 2016.....	46
Figura 12. Cartografía de usos de suelo 2005.....	47
Tabla 3. Usos de Suelo Santa Cruz año 2005.....	48
Figura 13. Cartografía de usos de suelo 2013.....	49
Tabla 4. Usos de Suelo Santa Cruz año 2013.....	50
Tabla 5. Relación tamaño de población y tamaño de muestra.....	52
Tabla 6. Tabla Resumen Encuesta.....	53
Tabla 7. Población Santa Cruz 2017.....	54
Figura 14. Pirámide poblacional Santa Cruz.....	55
Gráfico 2. Porcentaje Sexo de los encuestados.....	56
Gráfico 3. Porcentaje de Edad de los encuestados.....	56
Gráfico 4. Porcentaje de Tiempo en la comuna.....	57
Gráfico 5. Opinión sobre Ruralidad en la comuna.....	58
Gráfico 6. Porcentaje de opinión sobre urbanidad.....	59
Gráfico 7. Opinión sobre Turismo en la comuna.....	60
Gráfico 8. Porcentaje de opinión del mayor cambio en la comuna.....	61
Gráfico 9. Porcentaje de Calidad de Vida.....	62
Gráfico 10. Porcentaje de Recepción al Inmigrante.....	63
Gráfico 11. Porcentaje de elección de lugar.....	64
Gráfico 12. Porcentaje de ayuda del gobierno local.....	65
Gráfico 13. Situación contractual de los encuestados.....	71
Gráfico 14. Porcentaje de Tipo de Actividad Laboral de encuestados.....	72
Tabla 8. Actividades Productivas comunales.....	80
Tabla 9. Número de empresas por rama de actividad 2009-2011-2013.....	82
Tabla 10. Número de empresas según tamaño 2009-2011-2013.....	83

INDICE DE FOTOGRAFÍAS

Fotografía 1. Santa Cruz actual.....	67
Fotografía 2. Santa Cruz y nuevos comercios.....	68
Fotografía 3. Multiculturalidad en Santa Cruz.....	70
Fotografía 4. Vivienda Rural en Santa Cruz.....	73
Fotografía 5. Nueva Ruralidad en Santa Cruz.....	74
Fotografía 6. Nuevos servicios en la comuna.....	75
Fotografía 7. Cadenas comerciales en la comuna.....	75
Fotografía 8. Centro urbano de la comuna.....	76
Fotografía 9. Inmigración en la comuna.....	77
Fotografía 10. Tiendas comerciales de la comuna.....	78

RESUMEN

El fenómeno de la Nueva Ruralidad derivado de la globalización existente en el sector rural de Chile central desde principios de la década del 90 ha producido una serie de efectos y consecuencias en las distintas esferas que componen el territorio. Es analizado el caso de la comuna de Santa Cruz, ubicada en la Región del Libertador General Bernardo O’Higgins, siendo seleccionada por su historia rural y por ser considerada una de las comunas con mayor desarrollo en los últimos años. Con la finalidad de obtener datos sobre los cambios existentes, en terreno se realizó encuestas a la población de la comuna y entrevistas a funcionarios municipales obteniendo información referente a crecimiento, desarrollo económico y migración, tópicos relevantes para el mundo rural actual. De esta manera es posible concluir las consecuencias de la globalización en áreas rurales y cómo sus efectos pueden transformar el paisaje y territorio.

Palabras Claves: Nueva Ruralidad, Globalización, Mundo Rural, Desarrollo Económico, Paisaje.

ABSTRACT

The phenomenon of New Rurality derived from the globalization existing in the rural sector of Chile since the early 90s has produced a series of effects and consequences in the different spheres that make up the territory. The case of the community of Santa Cruz, located in the Region of Libertador General Bernardo O'Higgins, is analyzed, being part of its rural history and as part of the communities with greater development in recent years. In order to obtain data on the existing changes, the races are published in the area to the population of the commune and interviews with municipal officials obtaining information regarding growth, economic development and migration, topics relevant to the current rural world. In this way it is possible to conclude the consequences of globalization in rural areas and how their effects can transform the landscape and the territory.

Key Words: New Rurality, Globalization, Rural World, Economic Development, Landscape.

CAPÍTULO 1

1.1 INTRODUCCIÓN

“El mundo rural hoy ya no es el de la miseria antigua, el de la pobreza, el analfabetismo, la lejanía. Hoy todos tienen celular, televisión y viven a treinta minutos de sus trabajos, del consultorio, comercio o municipalidad. Así, la antigua ruralidad cambia y se disuelve en una nueva relación entre las ciudades de tamaño intermedio y los campos, al punto de que hoy puede decirse sin riesgo de decir un absurdo que ‘lo rural hoy también es urbano’. Esto crea realidades inéditas, integrando a personas y actividades antes desconectadas, pero suscitando también nuevas formas de exclusión, la de aquellos que permanecen ligados a las explotaciones de supervivencia y aquellos que existen en los márgenes de los nuevos territorios” (PNUD, 2008). Sin duda lo que se entiende por rural y todo lo que se asocia a ello ha sido modificado, queda a la vista que el símbolo del campesino tradicional fue rotundamente cambiado por el del agricultor involucrado en grandes negocios y mercados.

Las condiciones que presenta el mundo y la sociedad actual han forzado una adaptación por parte de las sociedades rurales de Chile. En una realidad de adaptarse o perecer, el mundo rural es el más afectado, tanto positiva como negativamente, frente a los cambios que ocurren hoy en día. El avance en tecnologías relacionadas a la agricultura, la modernidad que promueve en las relaciones sociales una nueva forma de comunicación, la interconexión mundial que existe actualmente hace que el otrora ajeno y desconectado mundo rural haya mutado en un nuevo entorno sociocultural y económico, pudiendo definir estas características como propias de la Nueva Ruralidad.

Como señala Ratier (2002), los efectos de la economía neoliberal sobre los espacios rurales, presentan una agricultura ‘moderna’ que produce para exportar que se conecta con los viejos estratos campesinos. Este fenómeno se identifica como el conjunto de políticas económicas y sociales mediante las cuales tienen lugar una serie de transformaciones en la existencia y dinámica de los territorios rurales.

“La antigua ruralidad cambia y se disuelve en una nueva relación entre las ciudades de tamaño intermedio y los campos” (PNUD, 2008). Debido a las condiciones que presenta este nuevo entorno, en el cual se establece la ruralidad en el país, se decide en esta investigación estudiar el fenómeno de Nueva Ruralidad, enfocándose en un análisis de las características, efectos y consecuencias que éste puede producir en una zona en particular.

Para llevar a cabo esta temática se decidió establecer un área de estudio que reuniera las características típicas de una zona rural. Debido a que este último componente se establece en gran parte del territorio nacional, se redujo el campo de estudio a la zona del Chile central, rescatando principalmente a la sexta, séptima y octava región. Se procede a seleccionar una comuna que represente las características de un área rural con un importante rol económico en la región y en la provincia, por esto se selecciona a la sexta región, y más específicamente a la comuna de Santa Cruz como el área de estudio definitiva para esta investigación.

Esta elección se basa en factores sociales, culturales turísticos y económicos, siendo uno de los más importantes a considerar el turismo rural. Según el PLADECO 2017-2020, esta actividad inició su crecimiento a finales de la década del 90, la que ha tenido una importante expansión en los últimos años asociado principalmente a la cultura del vino y la tradición campesina que se puede encontrar en Santa Cruz y en el Valle de Colchagua, siendo el sector privado, las viñas con importantes inversiones en instalaciones modernas y servicios de alto estándar las que posicionan a la comuna como un destino privilegiado dentro de la Región.

Esta comuna cuenta con una historia ligada a la agricultura, considerada un polo económico significativo en la región, manteniéndose hasta hoy en día como una importante economía basada en el turismo, más específicamente relacionada al turismo rural, y una considerable producción vitivinícola lo que le permite ser considerada como una de las más importantes a nivel nacional e internacional.

Para desarrollar esta investigación es necesario involucrar buena parte de esta en una revisión de material bibliográfico que represente el enfoque que se le quiere dar al análisis de esta Nueva Ruralidad. Para proceder con los siguientes pasos, es prudente demostrar a través de un trabajo cartográfico la evolución que ha presentado el área de estudio y cómo se ha ido modificando el territorio y, por último y no menos importante, conocer la percepción de la sociedad rural frente al entorno en cual desarrollan sus vidas, conocer su realidad frente a un fenómeno como la Nueva Ruralidad y los efectos y consecuencias que esta genera en su vida cotidiana.

1.2 PLANTEAMIENTO DEL PROBLEMA

La forma en que el mundo rural se muestra actualmente difiere bastante con lo que exponen antecedentes históricos, donde queda evidenciado el carácter campesino con el cual era asociada a la imagen de lo rural. Tal como lo señala Ascorra (2012), el Chile rural ha sido envuelto en una enorme transformación durante los últimos 50 años que involucra el territorio, paisaje y espacio rural como también las formas de vida presentes en la ruralidad. Cabe destacar que recién con un proceso como la Reforma Agraria se pone fin a una vida ‘auto-clausurada’ en la hacienda por parte de las sociedades rurales.

“Esa observación de la sociedad rural como un ente separado de lo urbano, alejado de la modernidad, aislado muchas veces, y por ende visto con el estereotipo negativo de atrasado, se terminó, o está pronto a terminarse. Este nuevo espacio rural se ha modernizado, cambiado, interconectado y muchas veces se ha resignificado frente al ámbito urbano, a los diversos espacios que antes eran foráneos, entre los que el turismo no es menor, reescribiendo su identidad rural, replanteando su ruralidad en un nuevo discurso propio de la modernidad globalizada, que se abre incluso para la más remota de las comunidades perdidas” (Bengoa, 2003). Según lo señalado lo que hoy se muestra es un escenario completamente distinto y alejado de la imagen del romanticismo campesino, dejando en evidencia el cambio que ocurre en este contexto.

Es por esto que, como señala García Bartolomé (1991), procesos como la internacionalización, globalización, transformaciones del espacio, la industrialización difusa, la agricultura periurbana o la agricultura a tiempo parcial han resquebrajado la clásica dicotomía rural-urbano, campo-ciudad, agricultura-industria, siendo estos procesos cimientos importantes de lo que se entiende como Nueva Ruralidad. De esta forma la agricultura a tiempo parcial y la pluriactividad se muestran como elementos que se consolidan como piezas importantes de las nuevas formas de vida de la ruralidad. Presentándose la Nueva Ruralidad como un elemento contemporáneo y presente principalmente en los grandes centros rurales de Chile central, se expone a este fenómeno como el elemento principal a estudiar.

Un importante desarrollo económico de estas zonas se ha dado durante las últimas décadas, conllevando una serie de efectos y consecuencias dentro de estas áreas y sus entornos. Como señala el PLADECO (2016) actualmente la comuna cuenta con una gran demanda de turistas y visitantes procedentes tanto del mercado interno como internacional, movimiento que genera importantes recursos y fuentes de empleo permanentes. Tal como se señala, existe un marcado crecimiento y desarrollo económico en la zona, lo que denota una serie de efectos y consecuencias en la comuna de Santa Cruz, siendo ésta seleccionada como área de estudio.

El desarrollo económico y social que se genera en el área de estudio promueve importantes flujos migratorios de extranjeros hacia la comuna, creándose barrios de inmigrantes; una importante congestión vehicular en las principales calles de Santa Cruz; y la aparición de nuevas formas de turismo en la zona, siendo estos efectos que marcan una premisa de lo que significa la influencia de un fenómeno como la Nueva Ruralidad.

Con un importante desarrollo en la comuna existen ventajas y desventajas, todas ellas dependientes de un fenómeno que se presenta en el área de estudio, la Nueva Ruralidad. Se presenta entonces como un fenómeno interesante y además como el elemento principal de un tópico de gran importancia para la disciplina geográfica. Desde este punto de vista una investigación centrada en el estudio y evaluación de los cambios generados en el paisaje geográfico, en la cultura, la economía y los aspectos sociales de la zona, son los elementos que motivan a estudiar esta situación. De esta problemática surgida por la aparición de la Nueva Ruralidad se desprenden las siguientes preguntas de investigación que se pretenden responder:

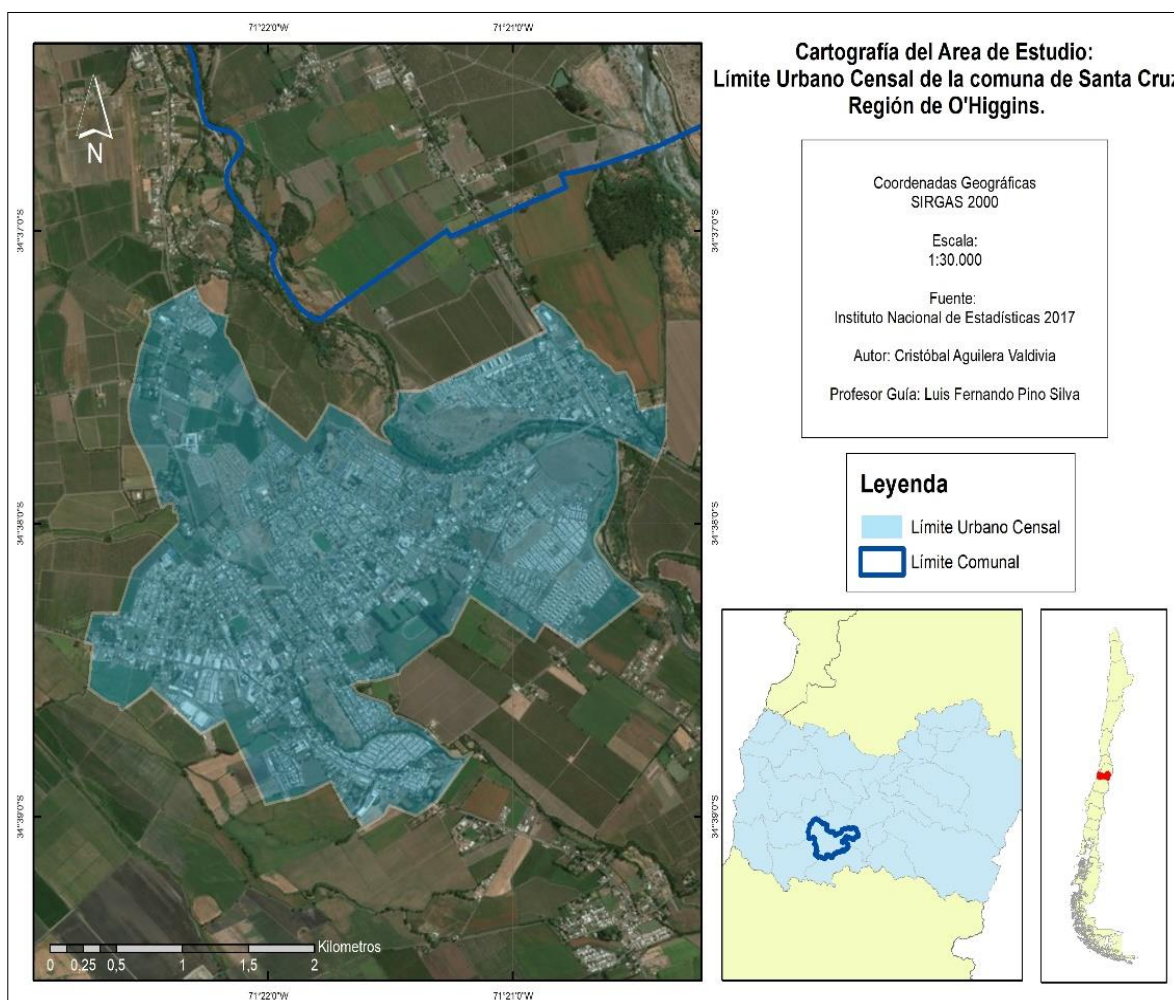
- ¿Cuáles han sido los cambios económicos, sociales y culturales provocados por la Nueva Ruralidad en el área de estudio?
- ¿Cómo se ha modificado el entorno y cuáles han sido los cambios en el espacio geográfico del área de estudio?
- ¿Cuál es la percepción que tiene la sociedad respecto a la Nueva Ruralidad?

1.3 ÁREA DE ESTUDIO

Para esta investigación se designó a la comuna de Santa Cruz de la región del Libertador General Bernardo O’Higgins (ver Fig. 1). Lo señalado en el PLADECO (2016) sobre la comuna indica que cuenta con una población de 37.794 habitantes, posee una superficie de 420 km² aproximados. La ubicación geográfica de la comuna está entre los paralelos 34°31’ latitud sur y 34°45’ latitud sur y los meridianos 71°12’ longitud este y 71°32’ longitud oeste. Limita al norte con las comunas de Palmilla y San Vicente, al sur con la comuna de Chépica, al este con la comuna de Nancagua y al oeste limita con las comunas de Peralillo, Pumanque y Lolol.

Figura 1

Comuna de Santa Cruz



Fuente: Elaboración Propia. 2018.

Según señala el PLADECO (2016) la comuna está compuesta por dos unidades geomorfológicas principales, un valle de origen fluvial que presenta suelos de riego con características planas donde se emplaza la ciudad de Santa Cruz y gran parte de los villorrios rurales de la zona. Es aquí donde se desarrolla la agricultura intensiva que se convierte en la principal actividad comercial de la zona y como consecuencia una fuente importante de generación de empleo. La segunda unidad geomorfológica presente son los cordones montañosos que rodean la zona permitiendo el desarrollo de actividades ganaderas, forestales y agricultura tradicional de secano.

Lo anteriormente mencionado solo recalca las buenas condiciones de suelo que presenta el área de estudio para la producción de, por ejemplo, actividades como la vitivinicultura. Considerando los antecedentes expuestos se destacan las buenas condiciones geográficas que presenta el área de estudio para la realización de actividades ligadas al mundo rural, también cabe resaltar otro aspecto importante, la población de la comuna y su distribución entre rural y urbana.

Tabla 1

Población por grupos de edad 2002 y proyectada 2012

	2002	2012	% según Territorio 2012		
			Comuna	Región	País
0 a 14	8.459	7.919	21%	22%	22%
15 a 29	7.207	8.134	22%	23%	25%
30 a 44	8.129	7.803	21%	21%	21%
45 a 64	5.544	9.041	24%	24%	23%
65 y más	3.048	4.098	11%	10%	10%
Total	32.387	36.995	100%	100%	100%

Fuente: Pladeco 2017 – 2020. Ilustre Municipalidad de Santa Cruz. 2017.

La tabla 1 muestra un importante patrón en cuanto a la población más joven, donde se observa una disminución, mientras que la población mayor muestra una importante alza, siguiendo de este modo la dinámica de población que existe en las grandes urbes, con un importante envejecimiento. Además que la población joven del área de estudio muestra tendencias a emigrar de su lugar de origen en búsqueda de nuevas oportunidades de desarrollo económico y personal; mostrándose, quizás, como una consecuencia de la Nueva Ruralidad.

Tabla 2

Porcentaje de la población según zona

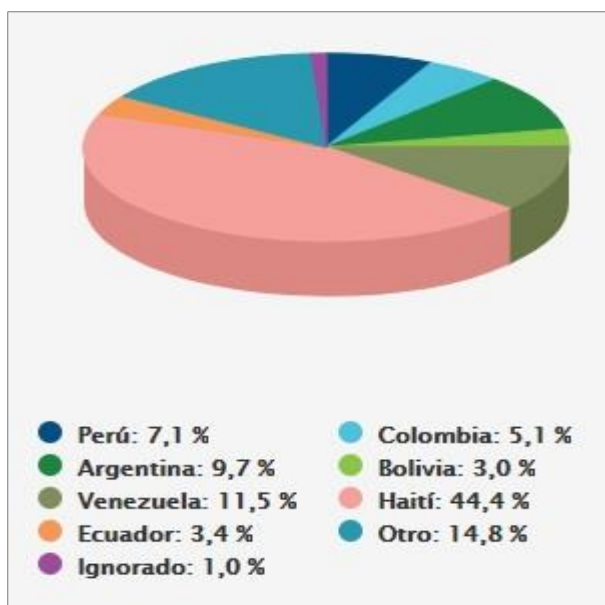
Territorios	Urbana			Rural		
	País	R. O'Higgins	Santa Cruz	País	R. O'Higgins	Santa Cruz
1992	83,5	63,9	46,3	12,95	28,93	53,7
2002	86,6	70,2	42,5	16,5	29,8	57,4
2013	87,05	71,07	53,7	13,4	29,7	46,3

Fuente: Pladeco 2017 – 2020. Ilustre Municipalidad de Santa Cruz. 2017.

Esta tabla muestra una importante cifra en cuanto al aumento de la población urbana del área de estudio, mostrándose un crecimiento de las zonas urbanas dentro de la comuna como un claro ejemplo del desarrollo económico en el cual está inmersa Santa Cruz. Otra cifra que se debe destacar es la importante baja porcentual de las zonas rurales en la comuna lo que demuestra una incipiente retirada de la ruralidad tradicional, para dar paso a una mucho más ligada al sector urbano y al desarrollo económico exterior.

Gráfico 1

Porcentaje de Migración Internacional



Fuente: Resultados Censo 2017. Instituto Nacional de Estadísticas. 2017.

Un elemento de análisis en este trabajo será el tema de la inmigración (Gráfico 1.). En el área de estudio existe un importante porcentaje de inmigración extranjera, según resultados del Censo 2017, demostrándose que la globalización y sus efectos se encuentran presentes en Santa Cruz. Es importante recalcar además que las nacionalidades de migrantes corresponden a las que hoy se muestran en la capital, mostrando el interés que existe por parte de migrantes de establecerse en un territorio estable y con suficientes oportunidades económicas.

Consideradas las características de la comuna de Santa Cruz, se muestran las razones de su designación como área de estudio; un paisaje geográfico característico de Chile central con un importante capital natural que promueve el desarrollo agrícola en sus distintas variaciones y condiciones climáticas y geográficas, que convierten a la comuna como uno de los máximos referentes a nivel nacional e internacional en calidad de productos relacionados al vino; conllevando a la aparición de población flotante, exigente de servicios que quizás no se encuentran en un área rural tradicional, también el incremento del empleo rural no agrícola dentro de la zona, como también el importante crecimiento urbano que ha tenido el sector, demuestra que el área de estudio de Santa Cruz cumple con las características de la Nueva Ruralidad.

1.4 OBJETIVOS

Para esta investigación se establecieron un objetivo general y tres objetivos específicos:

1.4.1 Objetivo General

Analizar las características de la Nueva Ruralidad presentes en la comuna de Santa Cruz, ubicada en la Región del Libertador General Bernardo O’Higgins, con la finalidad de describir y evaluar los cambios económicos, culturales, sociales y su respectivo impacto en el paisaje geográfico de la comuna.

1.4.2 Objetivos Específicos

1. Elaborar un mapa con los cambios y transformaciones del paisaje rural del área de estudio a través de imágenes satelitales y cartografía histórica, con la finalidad de determinar cómo ha sido la evolución y transformación del espacio geográfico.
2. Identificar, a través de la aplicación de encuestas y entrevistas en terreno, la percepción de la Nueva Ruralidad de la sociedad en el área de estudio, determinando características y factores replicables de este proceso en la zona de Chile central.
3. Constatar la realidad actual del mundo rural a través de las nuevas formas de empleo en la comuna de Santa Cruz y cómo estas intervienen en el paisaje rural generando impactos, tanto, positivos como negativos en el área de estudio.

1.5 JUSTIFICACIÓN DEL TEMA

La elección de la temática para esta investigación se origina en el interés personal de quien escribe debido a una cercanía con el ambiente rural y su cultura, además de un importante paso por la temática realizada en la práctica profesional en el Centro del Patrimonio Inmaterial, ubicado en la Biblioteca Nacional y organismo dependiente de la DIBAM, donde se revisó gran cantidad de bibliografía relacionada al mundo rural de América Latina, material perteneciente a Rafael Baraona. Una vez revisado el material bibliográfico, que contenía archivos de 1964 a 1999 de este geógrafo, se generó un interés en la rama histórica de lo que había sido la ruralidad en Chile y en América Latina, y una vez considerado todo el material revisado quedaba por continuar con un período más actual en cuanto a la temática rural.

A partir del gran volumen de material revisado, más el interés personal y profesional por saber cuál es el contexto actual que caracteriza la evolución de la ruralidad, se eligió la temática de la Nueva Ruralidad, para ser investigada en una comuna particularmente representativa de estos cambios como lo es Santa Cruz.

La Nueva Ruralidad actualmente es un tema de estudio de la Geografía Rural, por todas las implicancias y efectos que ella representa para el mundo rural de Chile y Latinoamérica. Se trata de un proceso que se explica como una extensión de la globalización y que por ende, puede ser estudiada a través de la Geografía. Esta disciplina tiene un carácter holístico en la forma en que enfrenta el análisis de un fenómeno, por lo cual estos se estudian como procesos dinámicos, es decir, se debe enfrentar la investigación para determinar como la Nueva Ruralidad, puede afectar las características culturales, sociales, económicas, el espacio geográfico, el paisaje y el territorio.

CAPÍTULO 2:

MARCO TEÓRICO

2.1 Ruralidad: pasado y presente

2.1.1 Conceptos Básicos de Ruralidad

Para comenzar a estructurar de forma correcta el enfoque que tendrá esta investigación es necesario definir y conceptualizar ciertos términos y nociones.

Comenzando con el concepto de Rural existen distintas definiciones pero con marcados enfoques, “una de orden económico sectorial, que establece una identidad entre economía rural y economía agrícola. De allí se desprende una definición que establece que el mundo rural es aquel que sirve de hábitat a la agricultura y sus encadenamientos y que está compuesta por los agentes económicos que participan de estos mercados, por lo que se desprende que la economía rural está sobredeterminada por la economía agrícola, haciéndose una sola. Otra definición, más formal, se orienta por consideraciones demográficas, referidas a la forma que adquiere la distribución espacial de la población. Si la densidad es baja, se trata de población dispersa, o si se reside en centros de menor tamaño, conforman un espacio rural. Otras visiones sobre lo rural tienen raíces en dimensiones culturales y políticas. La ruralidad es aceptada como una forma de vida, una cosmovisión y una cultura, normalmente marginal o excluida de las corrientes más dinámicas del desarrollo.” (Echeverri, 2011), como es señalado por el autor existen dos miradas bastante marcadas por elementos cuantitativos en relación al ámbito de producción y al ámbito estadístico-espacial.

Una definición más acotada es la que propone CEPAL (2013) definiendo a un Área Rural como “un conjunto de centros poblados con menos de 2.500 habitantes definido en cualquier nivel de la División Político-Territorial del país”, siendo esta una definición más general en cuanto a condiciones que debe presentar un área dentro del territorio para definirse como rural nos indica que sólo se restringe por la cantidad de habitantes en una zona, independiente de su densidad.

Según Faiguenbaum (2011) aún no existe una definición oficial de lo rural como tal. En la gran mayoría de los países, la categoría rural se asocia a lo “residual”, donde se establece como negación de lo urbano, también señala que el concepto de “rural” se utiliza de forma universal por los países de la OCDE donde establecen que son zonas caracterizadas por un bajo número o densidad de habitantes, demostrando el enfoque hacia las características socioeconómicas.

Siendo el enfoque socioeconómico propuesto por organismos internacionales como el eje principal de definiciones, en 1994 la OCDE establece a “la Comunidad Rural como todos aquellos territorios locales donde la densidad de población es inferior a 150 habitantes por km²” (Faiguenbaum, 2011), esta es la definición, a modo general, más universal para encasillar el término rural, sin embargo debido a las enormes diferencias existente entre un continente y otro, un país y otro, se considera esta definición para esta investigación como un elemento que encapsula en el ámbito más amplio lo que se quiere definir por Rural.

Por último, la definición final a considerar en esta investigación será la propuesta por el INE, utilizada en el Censo del año 2002, donde Faiguenbaum (2011) menciona en su texto como rural a “un asentamiento humano concentrado o disperso con 1.000 o menos habitantes, o entre 1.001 y 2.000, en los que al menos el 50% de la población económicamente se dedica a actividades primarias”.

2.1.2 Antecedentes Históricos

Dentro del ámbito histórico, Chile se ha establecido como un país de origen agrícola debido a sus inicios bajo el mandato de los españoles y posteriormente con la colonia. La historia agraria es una rama disciplinar que permite un estudio más acabado de esta temática y señala que en Chile, la estructura agraria duró casi cuatro siglos y no sólo está ligada a una estructura tradicional de tenencia de la tierra sino además de poder y subordinación.

Estas estructuras, especialmente las de carácter agrario, se inician con la llegada de los españoles: no existían antes porque los indígenas estaban más bien imbuidos de un concepto tradicional de la tierra comunal. La estructura agraria chilena, al igual que en otras partes de América Latina, en sus formas precapitalista y capitalista en el siglo XVIII en adelante fue la resultante de lo que se define como premio a los conquistadores. La tierra fue entregada a los mejores combatientes en Arauco y con ella la zona central se tiñó de un paisaje distinto al conocido antes.

Las estancias poblaron el siglo XVII y más tarde, como resultado del boom exportador triguero al Perú, llegaron las haciendas creando diferenciaciones sociales, expulsando población trabajadora y arraigando a familias campesinas sumisas. En los siglos venideros se mantiene intacta y tradicional la dominación ejercida por las familias influyentes en estas sociedades rurales.

“En el imaginario colectivo de los chilenos comunes, y sobre todo en los partidos de centro-izquierda, la tierra y su tenencia inútil, constituyeron la bandera de lucha en la segunda mitad del siglo XX. La Reforma Agraria fue uno de los tantos fundamentos para la lucha en estos grupos, preocupados tanto por la suerte de los campesinos como por la tenencia arraigada de la tierra en estas familias ligadas a los partidos conservadores.” (Cáceres, 2008), el autor con esta cita demuestra el origen agrario de Chile, al igual que muchos otros países de América Latina, es marcado hacia la explotación económica de recursos naturales, hasta la aparición

de nuevas herramientas y la modernización de las formas de vida, permitiendo que la actividad agrícola pase de una fase más precaria a una de mayor producción y con capacidad de exportar importantes cantidades de recursos hacia las grandes potencias mundiales.

“Ya en 1826 Von Thunen señalaba que el uso del suelo tiende a cambiar desde forestal a pastizales, luego granos y vegetales intensificándose en la medida que se aproxima a una gran ciudad, también señala que la distancia a los mercados determina anillos concéntricos de actividades tipo las que van cambiando a medida que nos alejamos del centro y consecuentemente aumentando los tiempos de viaje” (Osses, Foster, Núñez, 2006), como se señala, desde hace más de un siglo se ha identificado los patrones característicos del espacio rural y su distribución en cuanto a actividades económicas.

Volviendo a la realidad del país y a la modernización, Robles (2003) señala que con la modernización tras su plena inserción en el capitalismo industrial, la economía chilena de exportación creó un contexto favorable para la transformación de la agricultura. La demanda interna se expandió como resultado del crecimiento demográfico y la urbanización, la ‘industrialización temprana’ estimuló el crecimiento agrícola a través de la demanda de materias primas e insumos. El desarrollo de los transportes permitió una creciente integración de las agriculturas del centro y sur de Chile.

El escenario de la ruralidad en Chile comienza a establecerse de forma definitiva a fines del siglo XIX y durante el siglo XX, importante también fue la transformación de los cultivos a lo largo de estos años, pasando desde trigo y hortalizas a cultivos que favorecerían la vitivinicultura nacional. “La agricultura de Chile central se diversificó gracias a la modernización de la vitivinicultura, especialmente en un sector de grandes “viñas francesas”, así como la formación de un sector frutícola comercial” (Robles, 2003), es este el escenario rural que presenta una importante zona del Chile central que engloba al área de estudio de Santa Cruz.

2.1.3 Reforma Agraria

El proceso de la Reforma Agraria en Chile es un elemento esencial en la definición de la ruralidad actual en el país, “En las primeras décadas del siglo XX la sociedad rural chilena mantuvo la estructura agraria tradicional. Al comenzar la década de 1960 la presión por una reforma agraria volvió a manifestarse en la sociedad chilena. Durante el gobierno de Salvador Allende continuó el proceso de reforma agraria con el fin de expropiar todos los latifundios y traspasarlos a la administración estatal, cooperativas agrícolas o asentamientos campesinos. El viejo orden latifundista que había prevalecido por más de 400 años había llegado a su fin. En las dos décadas siguientes el modelo neoliberal irrumpió en el mundo rural, produciéndose el traspaso de la tierra a nuevos capitalistas, quienes modernizaron la producción agrícola y convirtieron en proletarios a los campesinos” (Memoria Chilena,

2016), fue este proceso el cual determinó el escenario con el cual comenzaría a desarrollarse la ruralidad actual.

Según señala Baeriswyl et al. (2006), con la llegada de la dictadura, se instaura un nuevo modelo de desarrollo a través del ajuste neoliberal realizado en la década de los 80. Esta modificación significó un remesón para el funcionamiento de la economía. El regreso a la democracia en 1990 significa una nueva concepción de apoyo al desarrollo de la agricultura familiar campesina, tanto de quienes soportaron la contra reforma sin vender, como de los pequeños propietarios tradicionales. La alfabetización ya no es una prioridad como en los años 60, porque los campesinos saben leer y escribir, como tampoco el acceso a la tierra es una problema, enfocándose el apoyo a uso de instrumentos y modernización de la gestión productiva

El escenario actual de la ruralidad es definido en el contexto de la cita anterior, una ruralidad que proviene de distintas reformas y contra reformas durante los últimos 50 años, siendo el período entre el año 1990 y 2018 el horizonte de tiempo a utilizar en esta investigación.

2.1.4 Ruralidad Actual en Chile

Para comenzar a analizar el escenario rural en Chile es necesario responder cuál es la ruralidad presente en el país, para posteriormente definir el contexto teórico en el que se desarrollará esta investigación.

“El escenario neoliberal que caracteriza actualmente a la ruralidad chilena desde la dictadura se expresa en nuevas estructuras de producción diversificada, dependientes más de dinámicas y exigencias del mercado que de una estrategia de desarrollo del Estado, diferenciadas notoriamente entre

a) grandes empresas altamente modernizadas, vinculadas a la exportación y a los sistemas agroalimentarios mundiales, que provienen de otros sectores económicos del país o bien de inversiones transnacionales.

b) grandes unidades de producción medianamente modernizadas y orientadas principalmente al mercado nacional y a la agroindustria.

c) pequeños productores familiares orientados al consumo directo y al mercado local o nacional, en rubros de baja rentabilidad, en relación asimétrica con cadenas productivas y de comercialización, en situación de pobreza, bajos niveles educacionales y marginación de la modernización.” (Pezo, 2007), bajo estas definiciones, la ruralidad actual el área de estudio entraría en la categoría a), debido a su importante rol que juega en el mundo vitivinícola de la zona y la región.

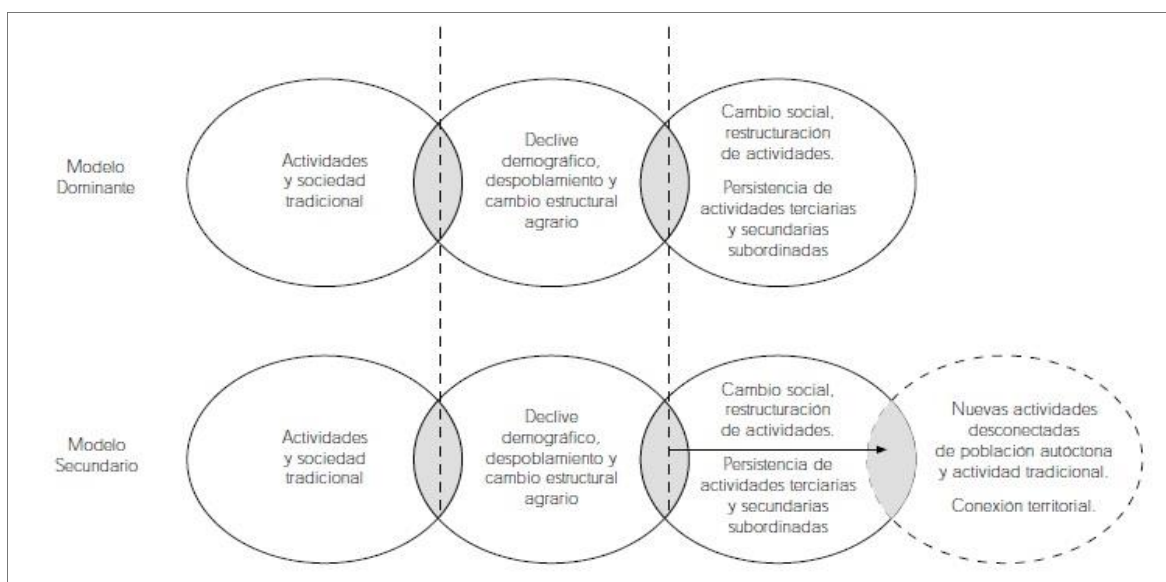
Según el censo del año 2002, y como menciona Pezo (2007), 2.026.322 de personas en Chile viven en espacio rurales. De acuerdo a la encuesta CASEN 2006, un 12,3% de la población rural vive en condiciones de pobreza, manteniendo porcentajes parecidos con las zonas urbanas tanto en pobreza como en indigencia. Entre los años 1990 y 2000, los ingresos medios del trabajo se incrementaron en un 53% en las zonas urbanas, con un total cercano a \$430.000, mientras que disminuyeron en un 2,6% en las zonas rurales, con un total cercano a los \$210.000. Estos datos reflejan la tendencia desigual y asimétrica entre lo rural y lo urbano, la cual provoca una marginación doble, desde el sector político (por la cantidad de votantes), y desde el mercado (por el poder adquisitivo).

Según Bengoa (2003), este nuevo espacio rural se ha modernizado, cambiado, interconectado y muchas veces se ha resignificado frente al ámbito urbano a los diversos espacios que antes eran foráneos, entre los que el turismo no es menor, reescribiendo su identidad rural, replanteando su ruralidad en un nuevo discurso propio de la modernidad globalizada, que se abre incluso para la más remota de las comunidades perdidas en la América profunda; La modernidad ha jugado un papel fundamental en lo que se conoce como ruralidad actualmente. Importante a destacar es que en el área de estudio, comuna de Santa Cruz, se cumplen estos patrones demostrados en las definiciones y citas mencionadas.

Tal como existen distintas formas de ver la ruralidad actual, existen distintos tipos de transformación económica y social en áreas rurales. Según Paniagua y Hoggart (2002) se establece la siguiente representación (Figura 2):

Figura 2

Tipos básicos de transformación económica y social en áreas rurales del interior



Fuente: Lo rural, ¿Hechos, discursos o representaciones? 2002.

Lo anterior se refleja en las nuevas formas de empleo que se generan en áreas rurales como Santa Cruz, donde los servicios han formado en la última década una importante fuente laboral en la zona, lo que implica intercambios migratorios de población de comunas aledañas para ejercer trabajos que generalmente no se asocian al mundo rural.

2.1.5 Nueva Ruralidad

El fenómeno a estudiar en esta investigación es la Nueva Ruralidad, un elemento primordial en el enfoque que se quiere obtener y presentar en los resultados. “La cultura tradicional rural, se encuentra en procesos de reconfiguración profunda, producto de nuevas maneras de valorar lo rural desde lo urbano. Estos cambios son considerados como ‘desruralización’, equivalente a decir ‘urbanización de lo rural’, lo cual supone un cambio en la noción misma de ruralidad. Los cambios o mutaciones que está sufriendo lo rural, en el cual las actividades rurales se diversifican dejando de lado la producción agropecuaria como principal vocación de uso, para dar paso a nuevas y variadas formas de estructuras de vida social asociadas al consumo del espacio para el ocio y recreación al aire. Estas nuevas estructuras de estilos de vida rural se generan desde los centros urbanos, cuyos efectos se dejan sentir en el modo de vida de la población campesina. Pero además, la puesta en comunicación de las formas de vida tradicionales rurales con otras culturas más globales, en especial por influencia de los medios de comunicación social, ha venido provocando una hibridación cultural.” (Mendoza, 2004), es esta la explicación general que se conoce para la Nueva Ruralidad, es un fenómeno caracterizado por constantes cambios y transformaciones, que incluye una mezcla de costumbres campesinas con costumbres urbanas.

Una de las características importantes de este fenómeno es la condición de la población que habita o trabaja en el área en cuestión. Según Ratier (2002) existen variados tipos de población y que pueden ser agrupados en 3 categorías:

1. Poblaciones de origen u ocupación urbana, que resuelven vivir en el campo e influyen en la construcción de otra ruralidad. Viven y gozan del campo, pero no trabajan en él. Son residentes rurales con trabajo urbano no agrícola;
2. Poblaciones que viven y trabajan en el campo en ocupaciones no agrícolas, son residentes rurales con trabajo no agrícola en sede rural;
3. Poblaciones integradas por individuos de anterior residencia y ocupación urbana que deciden mudarse al campo y trabajar en él en ocupaciones ligadas a la tierra, basándose en una filosofía revitalizadora de la naturaleza. Son los neo-rurales propiamente dichos, o residentes rurales voluntarios con trabajo rural.

El factor del tipo de población de una zona en particular, es fundamental en determinar la aparición de la Nueva Ruralidad, y la actividad laboral en la que se desenvuelven también se considera un factor para establecer la reconfiguración del espacio y el territorio como tal.

“Los efectos de la economía neoliberal sobre los espacios rurales, donde conviven una agricultura ‘moderna’ que produce para exportar, con los viejos estratos campesinos, califica a la Nueva Ruralidad como un proceso, que identifica a partir de un conjunto de políticas económicas y sociales mediante las cuales tienen lugar una serie de transformaciones en la existencia y dinámica de los territorios rurales. El neoliberalismo procuraría impulsar esa nueva ruralidad hacia el afianzamiento de estructuras mercantiles y empresariales. En este contexto, pues, nueva ruralidad es simplemente la ruralidad afectada por la política globalizante neoliberal, y de ningún modo genera movimientos poblacionales novedosos o cambios sociales notables” (Ratier, 2002), a través de esta cita se consigna que el fenómeno de Nueva Ruralidad es un elemento que afecta a los sectores rurales alrededor del mundo y que sigue patrones similares pero manteniendo la diferencia en cuanto a actividades económicas y producción, ligadas a una corriente de pensamiento mercantil globalizador.

Según Berdegué et al (2010) desde un punto de vista económico, la nueva ruralidad es cada vez menos dominada por la actividad primaria agropecuaria. La brecha cultural entre la población rural y la urbana es cada día menor. La gran mayoría de las zonas rurales han dejado de estar aisladas y los habitantes rurales tienen una relación casi cotidiana con los centros urbanos. Es este caso muy similar a lo que ocurre en el área de estudio donde desde una zona rural pasó a convertirse en un importante foco económico de la zona y un importante polo turístico.

“La ruralidad contemporánea abarca territorios con fuertes dinámicas productivas y comerciales, vinculados a sistemas de innovación, buena dotación de infraestructura y de servicios públicos. Hay ruralidades fuertemente agrícolas y otras no tanto o cada vez menos. La interacción con lo urbano es recíproca y compleja: hay familias que viven en el campo y que trabajan en centros urbanos (reales o inventados por el Instituto Nacional de Estadísticas), y agricultores que viven en la ciudad. Hay ciudades que viven de dar servicios al campo, así como hay ruralidades que sobreviven como tales, gracias a que dan servicios a los grandes centros urbanos. En fin, Chile tiene que reconocer su ruralidad, y mientras no lo haga, continuaremos con políticas públicas que se diseñan para una realidad que no existe sino en la cabeza de algunos burócratas. ¿Cómo pueden ser socialmente óptimas políticas y programas definidos para un objeto mal definido?” (Berdegué et al, 2010), según señalan los autores, la ruralidad actual en Chile, representada como Nueva Ruralidad, ha tenido un estudio y una forma de abordar, desde el aspecto político-administrativo, de forma muy ligera, dejando de lado importantes consideraciones que pudiesen reaccionar de mejor forma a las inquietudes que presentan las sociedades rurales hoy en día.

Finalmente para englobar el concepto de Nueva Ruralidad que se utilizará en esta investigación se considerará a Escalante et al (2009) para el cual consiste en “una mirada al campo que considera las principales transformaciones ocurridas en los aspectos productivos, ambientales y socioculturales, y también enfoca una visión renovada de lo rural en virtud de los vínculos estrechos con la ciudad. En ese entramado surgen líneas para redimensionar el

desarrollo del mundo rural, considerándolo como un territorio que ocupa un lugar privilegiado por ser un espacio socialmente construido donde confluye historia, modos de vida, organizaciones, recursos naturales, actores e instituciones, que tendrá que rediseñar las nuevas reglas del juego para construir un desarrollo alternativo al modelo neoliberal.”

“La Nueva Ruralidad se presenta como marco para el análisis de las transformaciones provocadas por la globalización caracterizada principalmente por la realización de actividades productivas fuera de la granja, la feminización y flexibilización laboral, una mayor interacción e interdependencia entre las comunidades y las ciudades, así como un aumento en la migración, principalmente del campo a la ciudad y hacia otros países. La nueva ruralidad constituye una corriente sociológica que propone el replanteamiento teórico de lo que la teoría ha llamado el sector rural, particularmente el estudio de una nueva relación entre lo rural y la industrialización, y sus efectos en el territorio, como son la pobreza, la diversificación productiva, los efectos socioeconómicos de la migración, las estrategias gubernamentales, la gestión sustentable de los recursos naturales, la capacidad para la colocación de productos en el mercado y los movimientos sociales que reclaman autonomía.” (Palafox-Muñoz, Martínez-Perezchica, 2015), lo que se destaca del fenómeno de Nueva Ruralidad es que es altamente dinámico, donde las transformaciones sociales y económicas son evidentes y muestran un escenario muy distinto al de un par de décadas atrás, al ser un elemento que reconfigura un área rural en diversos aspectos, lo hace un componente característico y principal de la globalización.

2.1.6 Globalización

Dentro de las definiciones sobre ruralidad surge un concepto, la globalización, ejerce un rol protagonista dentro de lo que es la Nueva Ruralidad. Para esta investigación se acotará la siguiente definición, de este concepto: “Comprende un proceso de creciente internacionalización o mundialización del capital financiero, industrial y comercial, nuevas relaciones políticas internacionales y la aparición de la empresa transnacional que a su vez nuevos procesos productivos, distributivos y de consumo deslocalizados geográficamente, una expansión y uso intensivo de la tecnología sin precedentes. Es un fenómeno de carácter internacional, cuya acción consiste principalmente en lograr una penetración mundial de capital financiero, comercial e industrial, desarrollándose de forma multipolar.” (Mateus, Brassat. 2002).

“La cultura como forma de capital político se convierte en una fuerza formidable como medio de producir, circular y distribuir información, transformando todo los sectores de la economía global e introduciendo una verdadera revolución en las formas en las cuales se crea el significado, se forjan las identidades y se desarrolla el cambio histórico dentro y a través de las fronteras nacionales” (Power, 2003), según lo que indica el autor con esta aseveración, es posible entender a la Nueva Ruralidad como un efecto de la globalización, sin embargo, el desarrollo promovido por este fenómeno hace que debido a diversos factores se enfoque el

desarrollo endógeno en un área en particular, utilizando su potencial cultural, social o económico como herramienta para el desarrollo de esta. El concepto de Glocalización aparece al momento de comprender el dinamismo que muestra la Nueva Ruralidad en una zona campesina tradicional. Este concepto hace una relación entre la globalización y la localización, en donde el capital cultural de una zona en particular es utilizado para poder desarrollar en distintos ámbitos las potencialidades que puedan tener los productos autóctonos de la zona en cuestión.

Dentro de los conceptos mencionados en este tópico, globalización y glocalización, se puede desprender la idea de que el capital cultural tradicional de una zona, en este caso la comuna de Santa Cruz, puede ser desarrollado en pro de una tendencia global de mercado, es decir, comercializar la tradición campesina y hacerla un producto de alto valor, sin disminuir o alterar el valor cultural que tiene para los habitantes del área de estudio.

2. 1.7 Paisaje

En esta investigación, uno de los objetivos pretende analizar los cambios ocurridos en el paisaje debido a la presencia de la Nueva Ruralidad, es por esto que es conveniente definir propiamente este concepto.

“El paisaje es uno de los conceptos claves de la ciencia geográfica. En su devenir, muchas veces se le ha confundido con la noción y la realidad de la región, sobre todo cuando vemos que a ‘lo natural’ se le han ‘incorporado’ objetos que no lo son y que, por tanto, contribuyen a distinguirlo de otros que, desde el punto de vista natural, no serían disimiles” (Fighera, 2006), la anterior definición calza con un ámbito más general de lo que se entiende por paisaje.

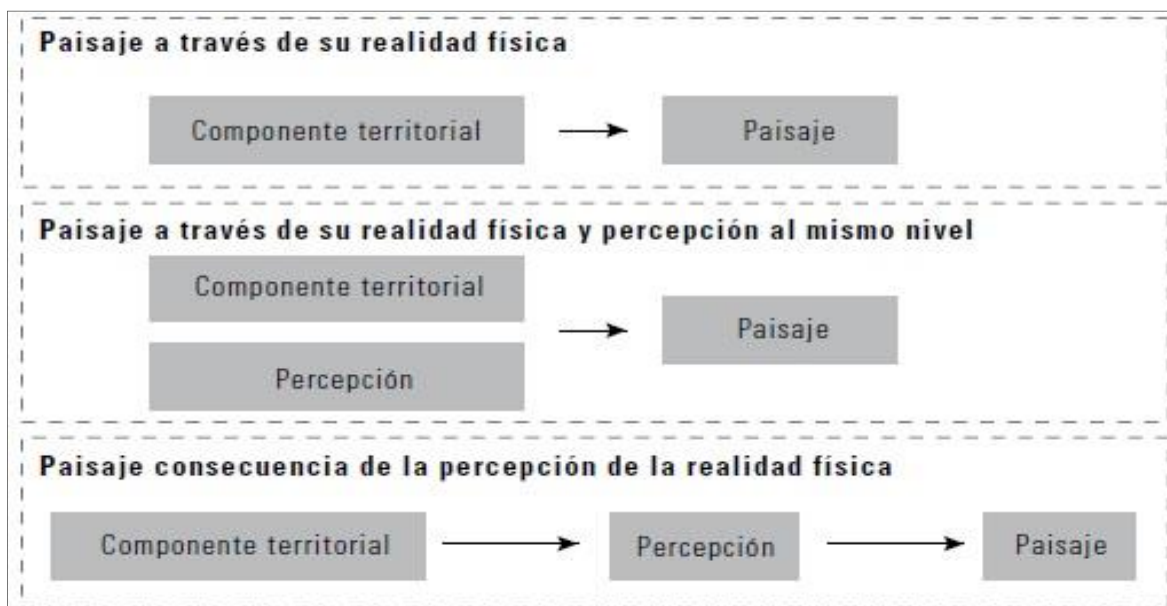
También como señala Fighera (2006), el paisaje no se crea de una sola vez, sino por adiciones, reemplazos y eliminación de objetos, además se le considera como el conjunto de formas que, en un momento dado, expresa las sucesivas relaciones que se han dado y se dan entre el hombre social y la naturaleza.

Es importante destacar la significación que tiene el concepto paisaje para el mundo rural, donde se conectan el paisaje natural y el paisaje ‘humanizado’. “La separación del paisaje en natural y humanizado está estrechamente asociada con el devenir de la Geografía como ciencia. Allí está por ejemplo esa disociación entre geografía humana y geografía física que recoge de manera explícita la historia de la producción de la Geografía. El concepto de paisaje señala muy bien la importancia que ha tenido en el discurso geográfico el binomio sociedad-naturaleza.” (Fighera, 2006), dentro de este mismo concepto de paisaje existe un tema esencial para la Geografía como disciplina, ya que incluye aspectos físicos y humanos en estudios que implican, por ejemplo, un plan de desarrollo rural o un estudio de suelos para una zona específica.

El paisaje también cumple una función muy importante en las áreas rurales, el concepto de incluir la percepción de la sociedad al paisaje geográfico como tal, da como resultado lo que por ejemplo, se conoce como el campo tradicional del Chile central.

Figura 3

Principales corrientes sobre la definición del paisaje



Fuente: Zubelzu, Allende. 2014.

“El paisaje solo en la medida en que es percibido: el medio existe en sí mismo, pero no se hace paisaje hasta que el hombre no lo percibe” (Zubelzu, Allende. 2014), a través de esta cita y la Figura 3 queda demostrada la importancia de la percepción en generar paisaje como tal. Según Zubelzu y Allende (2014), el paisaje adquiere la dimensión de recurso en la medida en que es percibido por la población, gracias a su concepción como bien o como elemento destinado a satisfacer una necesidad. El paisaje es un bien perceptible y utilizable por parte de la sociedad, pero además es un recurso, en la medida que es utilizable; según lo señalado la concepción de la sociedad sobre el paisaje es importante al momento de forjar la identidad del espacio y del territorio.

Además, como señala Hidalgo (s/a), el paisaje es un elemento esencial en Geografía Humana, ya que estudia conjuntos bien especializados y bien delimitados, en los que se combinan ‘hechos esenciales’, que previamente se han establecido; con el fin de mostrar la morfología resultante de la acción diversificada del hombre sobre el territorio, dicho análisis se ha ido enriqueciendo y se ha llenado de un contenido cultural. Se establece que el contenido que se le da al espacio morfológico también se considera fundamental en establecer una condición de paisaje, por ejemplo, rural.

Finalmente para definir el concepto de Paisaje hacia la temática de esta investigación es importante definir el concepto de Paisaje rural, siendo la definición de Buzo (s/a) la considerada para trabajar en este proyecto, “Cualquier paisaje rural está compuesto por una serie de elementos visibles y se ve influenciado por una serie de factores invisibles tanto físicos como humanos que conjuntamente definen las características del paisaje. Los elementos constitutivos del paisaje son el **ager** o espacio cultivado; el **saltus** o espacio no cultivado; el hábitat o espacio habitado; y finalmente el espacio organizado. En cuanto a los factores que influyen en los paisajes rurales son de naturaleza física, como el relieve, el clima, los suelos o la hidrología; y humanos, como la demografía, la economía o la política. La conjunción de elementos y factores producen los diferentes tipos de paisajes rurales dispersos por el mundo, y de los cuales veremos a continuación una representación de su variedad”.

Es importante señalar la relación existente entre cultura y paisaje, dicotomía muy importante en el ámbito rural. “Un paisaje cultural supone la existencia de un conjunto de prácticas tradicionales, propias de un grupo o sociedad, las cuales tienen como resultado la formación de cierto paisaje caracterizado por una riqueza biológica y una calidad ambiental dadas, el cual actúa como soporte de las formas de vida de ese grupo y elemento esencial de su cultura. Por lo mismo, estos paisajes tienen la capacidad de perdurar en el tiempo” (Folchi, 2014), en el enfoque que se da a la investigación sobre la Nueva Ruralidad, abordar la relación entre paisaje y cultura, y el producto de esto es relevante para entender el contexto en el cual se establece una comuna como Santa Cruz. Bajo los estándares existentes respecto al paisaje cultural, el área de estudio se puede definir como un paisaje de transición, haciendo una representación de la transformación entre lo tradicional-histórico y lo industrial-modernizado.

2.1.8 Espacio Rural

“El hombre vive en el espacio urbano y también en el espacio rural, así, las dinámicas y comportamientos que el hombre imprime sobre cada uno de estos espacios sumado a condiciones físicas, políticas, económicas caracteriza el tipo de relaciones que se ejercen al interior de cada espacio. El espacio rural es físicamente más abierto, de horizontes despejados, la presencia de la naturaleza es más constante, porque la interrelación operativa hombre-medio natural se hace por medio de un acuerdo de concesiones mutuas.” (Tibaduiza, 2008), es evidente la diferencia que existe entre un espacio urbano y rural, sin embargo, las dinámicas existentes en el espacio como tal pueden convertir a un espacio híbrido, dependiendo, por ejemplo, del desarrollo de actividades económicas específicas.

Según Palafox-Muñoz, Martínez-Perezchica (2015), la importancia del espacio rural se incrementa y también se transforma desde este enfoque, debido al papel que juegan actualmente las comunidades rurales en la gestión sustentable de los recursos naturales, constituyendo una oportunidad que los ayuda a mantenerse dueños de sus medios de producción, y para salvaguardar sus estilos de vida y los ecosistemas de los que depende.

Según señala Márquez (2000), el concepto de espacio rural de hoy con todos sus componentes se diferencia bastante de su caracterización de hace 30 años. Así, la imagen de ‘el campo’ de antaño, entre latifundios y minifundios, producción de cultivos básicos y alimentación de las ciudades, con agricultores y campesinos, se confunde en la actualidad con los temporeros agrícolas que viven en la ciudad o el poblador urbano que trabaja enganchado con las empresas forestales; el pequeño agricultor cuyos ingresos principales los obtiene como taxista a tiempo parcial en la ciudad cercana. El actual mundo rural se presenta ahora más diverso en sus actividades y más complejo en sus interrelaciones; y es menos fácil establecer con claridad sus fronteras geográficas, temporales y de actividad. Tanto es así, que mientras más se comunica el campo con la ciudad, sea a través de nuevos o mejores caminos o carreteras y más modernos sistemas de transporte no sólo no se produce el éxodo masivo que se planteaba en los años 60-70, sino que se empieza a resaltar más lo posible que es seguir viviendo en el campo, e ir a trabajar o estudiar a la ciudad; o vivir en la ciudad o el pueblo, e ir a trabajar cotidianamente al campo.

2.2 Hacia nuevos conceptos de lo rural

2.2.1 Desarrollo Territorial Rural

Como subproducto del Desarrollo Rural y para entenderlo, se deriva el Desarrollo Territorial Rural, “se define como un proceso de transformación productiva en un espacio rural determinado, cuyo fin es reducir la pobreza rural. La transformación productiva tiene el propósito de articular competitiva y sustentablemente la economía del territorio a mercados dinámicos. El desarrollo institucional tiene los propósitos de estimular y facilitar la interacción y la conciliación entre los actores locales entre si y entre ellos y los agentes externos relevantes y sus beneficios, y de incrementar las oportunidades para que la población participe del proceso y sus beneficios” (Fernandes, 2004), este proceso se involucra de forma más cercana a lo que se desea establecer en pro del desarrollo económico, sin embargo se deja de lado el componente socio-cultural de un territorio.

La importancia de este concepto en esta investigación se refiere a su participación en el desarrollo de la comuna de Santa Cruz, realzando aún más las características de la Nueva Ruralidad, según señala Fernandes (2004), el concepto de desarrollo territorial como concepto *fashion* transcurre principalmente, de la falta de crítica y hasta de la distancia que muchos investigadores mantienen del tema. En estas condiciones prevalece el concepto producido por las instituciones que promueven el control político del tema en cuestión. Esa producción conceptual parte de su visión de mundo y de sus intereses en implantar determinados modelos de desarrollo. Esos conceptos se vuelven ampliamente usados por gobiernos, científicos y movimientos sociales y cuya aplicación contribuye poco para la comprensión del territorio en cuestión, de modo que el desarrollo reproduce más intensamente la pobreza que se propone disminuir.

2.2.2 Turismo Rural

En el área de estudio existen variadas actividades económicas que muestran a esta comuna como un importante foco de producción en la región. En las últimas décadas las actividades relacionadas al turismo rural han tomado un fuerte protagonismo, “esta rama de actividad cada día acapara mayores atenciones y se perfila con fuerza en diferentes contextos geográficos del país. Es tan relevante el tema que prácticamente no existen regiones en el país donde el tema no aparece dentro de los planes de fomento productivo y laboral. El turismo rural tiene diversas expresiones según las diferencias geográficas de cada región; sin embargo, en todas ellas asume formas en donde se valoriza el patrimonio natural.” (Márquez, 2000), siendo esta definición la entendida como Turismo Rural, se muestra como un elemento importante en la definición de la ruralidad actual en el país, se trata de un elemento importante del fenómeno de Nueva Ruralidad.

Como señala Szmulewicz (2007), existen distintos tipos de turismo rural entre los cuales se presentan:

- Turismo aventura: ofrece el entorno natural como escenario para la vivencia de actividades recreativas y deportivas con una importante componente de riesgo, utilizando espacios que han sido poco explotados turísticamente.
- Turismo cultural; utiliza los recursos históricos, arqueológicos y etnográficos, folclóricos, costumbristas y otros, cuidando de su preservación y orientándose al mejor conocimiento de éstos.
- Ecoturismo: forma de turismo en el que se privilegia el contacto y las actividades en el marco de la preservación y conservación del espacio natural donde éste se realiza.
- Turismo enológico: la principal motivación de este tipo de turismo es conocer la fabricación del vino, desde la plantación hasta la elaboración, visitando las diversas instalaciones y conociendo tradiciones asociadas a esta actividad.

De las variables anteriores de turismo rural, estas se presentan en el área de estudio. La comuna de Santa Cruz es conocida por su calidad de vinos y la importancia que tiene en el Valle de Colchagua, donde el turismo relacionado al vino, al folclor y a las tradiciones huasas toma un importante reconocimiento en la región, destacando principalmente las fiestas costumbristas.

“De lo anterior, deriva el impulso del turismo como un instrumento de desarrollo rural a partir de la participación activa de las comunidades, que les permita impulsar y fortalecer su identidad colectiva y regional, así como para reducir la migración hacia las ciudades y otros países, y conservar su territorio, costumbres y tradiciones.” (Palafox-Muñoz, 2015), tal como señala el autor la idea de recobrar la identidad rural de una zona funciona como una herramienta importante para reaccionar frente a las transformaciones que conlleva la Nueva Ruralidad.

2.2.3 Migración

Según señala Mancilla (2009), las zonas rurales durante el siglo XX han vivido procesos de especial relevancia como el despoblamiento rural, también considera la disminución del empleo agrario basándose ahora en el crecimiento económico desde los años 90 en otras actividades como el turismo y los servicios, transformando a estos elementos como productores de emigración masiva en las áreas rurales disminuyendo su capacidad de crecimiento y desarrollo económico.

“Las turbulencias que viven actualmente los mercados financieros constituyen una excelente ilustración de la escalada de los fenómenos de desorganización en el contexto de la globalización liberal. Sin embargo, más allá de las perturbaciones de la economía internacional, la globalización tiene consecuencias a mayor escala y participa en la transformación de las localidades.” (Rebaï, 2009), considerando a los grandes mercados internacionales como configuradores de territorios y espacios, no es irracional pensar que al modificar tanto los elementos de una zona, rural en este caso, puedan crear nuevos patrones económicos y de actividades económicas.

Es en este contexto que “la migración extranjera es vista en algunos países como una alternativa de solución al despoblamiento rural, porque está ampliamente reconocido que los inmigrantes pueden jugar un rol muy importante para combatir el envejecimiento de la población y sus consecuencias y revitalizar económicamente estas áreas.” (Mancilla, 2009), como señala el autor, la migración se ha convertido en un tópico de especial importancia al momento de hablar de áreas rurales y Nueva Ruralidad.

La migración como señala Bonnal (2004) es elaborada en contextos socioeconómicos diferentes, se desarrollan progresivamente durante los años 1990 como reacción a los mismos procesos relacionados con la globalización.

Considerando las apreciaciones con un enfoque económico respecto a la migración, es importante conocer una definición del concepto, FAO (2016) define a la migración como “el desplazamiento de personas, ya sea dentro de un país o cruzando fronteras internacionales. Abarca todo tipo de desplazamientos independientemente de los factores, la duración y el carácter voluntario o involuntario. Comprende a los migrantes por motivos económicos o por situaciones de dificultad, personas desplazadas internamente, refugiados y solicitantes de asilo, repatriados y personas que se desplazan con otros fines como la educación y la reagrupación familiar”, siendo esta la definición más específica referente al tema, FAO también define a las causas de ésta: “Los conflictos, la violencia y los desastres naturales constituyen algunas de las causas subyacentes y del desplazamiento de carácter forzado. Muchos migrantes se ven obligados a desplazarse debido a factores socioeconómicos como la pobreza, la inseguridad alimentaria, la falta de oportunidades laborales, el acceso limitado a la protección social, el agotamiento de los recursos naturales y las repercusiones adversas

de la degradación del medio ambiente y del cambio climático.” (FAO, 2016), siendo estas las principales causas de la migración, no es extraño que Chile central se muestre como un buen destino para los inmigrantes debido a su importante crecimiento económico y desarrollo social.

Sin embargo, como señala Casanova (2004) respecto a globalización y migración esto ha llevado a la desaparición de estructuras productivas locales, los trabajadores con menores grados de calificación encuentran mayores dificultades para ser contratados, lo que provoca un crecimiento del sector informal y el incremento del trabajo precario; un escenario similar al anteriormente mencionado se presenta en el área de estudio con un importante incremento de actividades de carácter informal.

“La crisis de crecimiento y desarrollo territorial, la pérdida de valores culturales y el creciente riesgo ambiental, desde la Nueva Ruralidad ha sido puesto sobre la mesa de discusión una nueva relación de lo rural con lo urbano, ya que las relaciones territoriales son discriminatorias tanto para los recursos naturales como para los grupos poblacionales migrantes, creándose cinturones de miseria, con problemas de pobreza e indigencia y abandono de muchas zonas rurales.” (Cuesta, 2016), las consecuencias de la migración en zonas rurales siempre traen consigo efectos muy marcados, como los anteriormente mencionados, son efectos de la globalización y de cómo esta se apropia del territorio en pos de un desarrollo económico.

Según Teubal (2001), si las tendencias globalizantes actuales se mantienen es muy probable que la ruralidad resulte vaciada en forma creciente de su contenido agrario, las transformaciones que se manifiesten en el medio rural pueden relacionarse estrechamente con los procesos de globalización en sus diversas manifestaciones. Estas tendencias de la globalización apuntan al empobrecimiento e incluso la desaparición de los tradicionales actores sociales del medio rural: campesinos, medianos y pequeños productores, etc.

Finalmente para concluir con este capítulo y dejar claramente establecido el concepto de Nueva Ruralidad para esta investigación, quedará establecido que, según señala Bonnal et al. (2004), “en América Latina la concepción de este fenómeno se inscribe en el proceso de redefinición profunda de las políticas públicas nacionales que marcó al conjunto de los países del sub-continente en el transcurso de las dos últimas décadas. Está intrínsecamente ligada a los procesos de apertura de las economías nacionales, a la creación de las uniones comerciales regionales (Mercosur, NAFTA) y a la evolución de las actividades en el medio rural. Dicha concepción se inscribe en un movimiento intelectual de crítica de las políticas económicas que son consideradas responsables de las desigualdades sociales y territoriales en el medio rural.”; además el mismo autor señala que es un fenómeno que se desarrolla progresivamente durante la década de 1990 como reacción a los mismos procesos relacionados con la globalización, más específicamente en un movimiento general de liberalización de la economía internacional marcado por tratados internacionales y la creación de la Organización

Mundial del Comercio, que iniciaron una nueva era al integrar la agricultura al área de las negociaciones sobre la liberalización del comercio.

Con lo anteriormente recabado dentro de este Marco Teórico se puede establecer la temporalidad y escala del fenómeno a estudiar, siendo un proceso dinámico que parte desde una escala global hacia una más local, en este caso el área de estudio, que establece una periodicidad desde la década del 90 hasta hoy en día, transformándolo en un elemento contingente, multiescalar y multidimensional, haciendo de este un fenómeno interesante para su estudio en nuestro país.

CAPITULO 3

3.1 Marco Metodológico

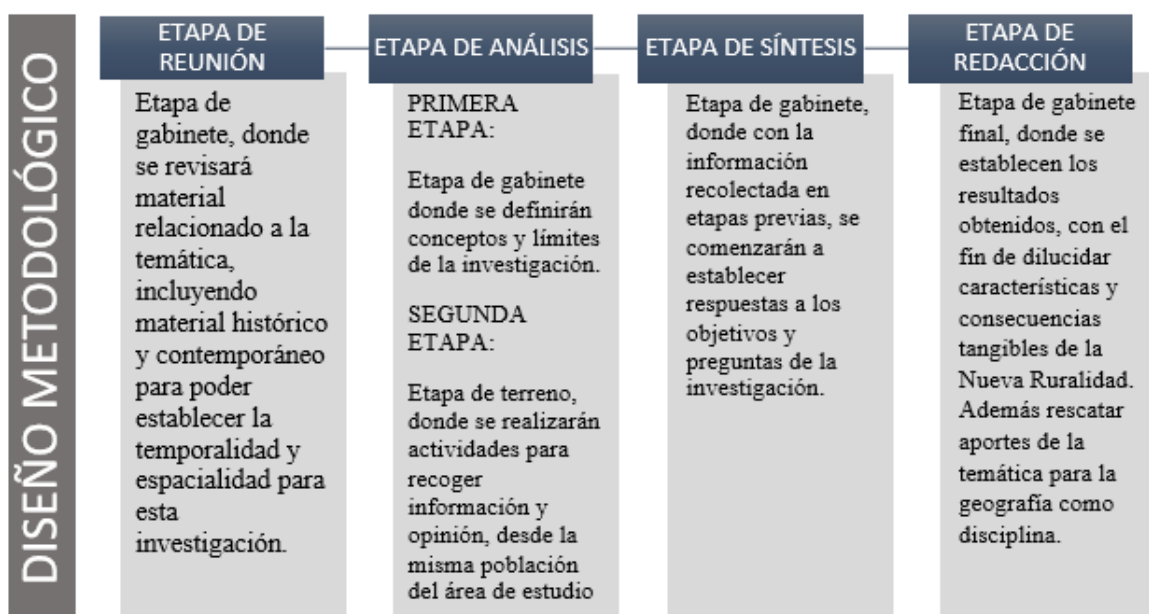
El objetivo principal de esta investigación es Analizar las características de la Nueva Ruralidad presente en la comuna de Santa Cruz, teniendo un especial énfasis en los aspectos cualitativos de los resultados que se obtendrán. Considerando además al fenómeno de estudio como un pilar fundamental en la temática rural actual, se pretende establecer las consecuencias que puede conllevar este fenómeno en el área de estudio definida.

Considerando el enfoque al que apunta esta investigación es necesario seguir un planteamiento metodológico inductivo y de carácter cualitativo que permita establecer e identificar la percepción de los habitantes del área de estudio referente a la Nueva Ruralidad. Es importante recalcar que esta investigación será de vía de inductiva del método científico para la cual no es indispensable generar hipótesis, sin embargo, se establecen las siguientes preguntas de investigación:

- ¿Cuáles han sido los cambios económicos, sociales y culturales provocados por la Nueva Ruralidad en el área de estudio?
- ¿Cómo se ha modificado el entorno y cuáles han sido los cambios en el espacio geográfico del área de estudio?
- ¿Cuál es la percepción que tiene la sociedad respecto a la Nueva Ruralidad?

Figura 4

Diseño Metodológico



Fuente: Esquema Diseño Metodológico. Elaboración Propia. 2018.

El diseño metodológico de esta investigación se resume en la Figura 4, donde se muestran las cuatro principales etapas de investigación, siendo una procedente de la otra permitiendo trabajar con los datos obtenidos y la información levantada. La forma en que la recolección de datos será efectuada se divide en dos fases, una basada en la revisión y análisis de material bibliográfico referente al tema, y la otra en fuentes directamente relacionadas con el área de estudio.

Para detallar el diseño metodológico de esta investigación, cada etapa de esta contiene un trabajo detallado que permitirá llegar a los resultados presupuestados.

Etapa de Revisión: dentro de esta etapa, la realización de una importante revisión del material bibliográfico relacionado a la temática de lo rural y la Nueva Ruralidad se establece como un elemento principal para iniciar esta investigación. Más específicamente el material revisado contiene material relacionado a conceptos como globalización o ruralidad de una manera más general, hasta llegar a un contexto relacionado al país y al área de estudio. Dentro de esta etapa de revisión es importante señalar que la temporalidad considerada en esta investigación corresponde desde la década de 1990 a la actualidad dentro del espacio que considera a Chile central, más específicamente a la comuna de Santa Cruz.

Etapa de Análisis: esta etapa se divide en dos partes, la primera será una etapa de gabinete donde se establecerá la temporalidad y espacialidad de los conceptos revisados en la etapa anterior, definiendo y estableciendo los límites en cuanto a periodicidad y espacialidad del

fenómeno a estudiar; mientras que la segunda parte será una etapa en terreno, donde se obtiene información a través de los encuestados y entrevistados respecto a los objetivos relacionados con la sociedad y habitantes del área de estudio, siendo ésta de gran importancia para responder los objetivos específicos.

Etapa de Síntesis: en esta etapa, con la información obtenida en terreno más la recopilada en la revisión bibliográfica, se comienza a establecer los primeros parámetros que permitan responder a los objetivos específicos y a las preguntas de investigación, marcándose patrones de respuesta de los habitantes del área de estudio referente a la Nueva Ruralidad. Además la realización de cartografías que permitan demostrar los cambios que ha tenido la comuna de Santa Cruz en los últimos años a través de una comparación entre estas, referente a distintos factores que puedan indicar un importante avance de las consecuencias de este fenómeno.

Etapa de Redacción: en esta etapa final del diseño metodológico, se pretende establecer los resultados obtenidos de las actividades anteriores que muestren las principales consecuencias de la Nueva Ruralidad en la comuna de Santa Cruz. También en esta etapa se pretende detallar las conclusiones respecto a la investigación, aportes y posibles sugerencias para abordar esta temática desde la Geografía.

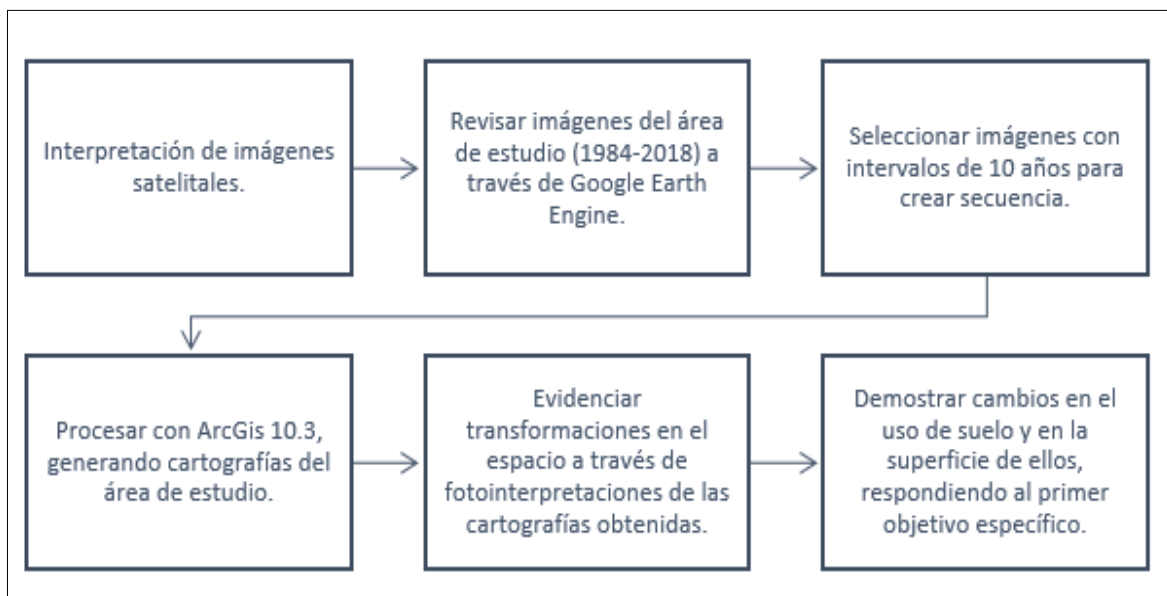
3.2 Descripción de Métodos

Esta investigación pretende demostrar a través de una metodología cualitativa de carácter inductivo el entendimiento que existe sobre la Nueva Ruralidad por parte de los habitantes del área de estudio y la percepción que existe directamente desde la vida social de la comuna de Santa Cruz. Para entender los resultados que se pretenden obtener a través de los objetivos específicos, estos se detallan de la siguiente manera:

Para el objetivo específico número 1: “Interpretar el paisaje rural del área de estudio a través de imágenes satelitales y cartografías para determinar cómo ha sido la evolución y transformación del espacio geográfico.”, se procederá a revisar las características geográficas que presentaba y presenta el área de estudio, utilizando imágenes satelitales proporcionadas por el software Google Earth y la página web de Google Earth Engine, para posteriormente generar cartografías con el sistema de información geográfica ArcGis 10.3 que permitan evidenciar los cambios que ha tenido el área de estudio mostrando las transformaciones en el espacio geográfico. Esto a través de un enfoque cualitativo, desarrollado principalmente como una etapa de gabinete para obtener como resultado cartografías que permitan responder este objetivo.

Figura 5

Esquema Objetivo Especifico 1

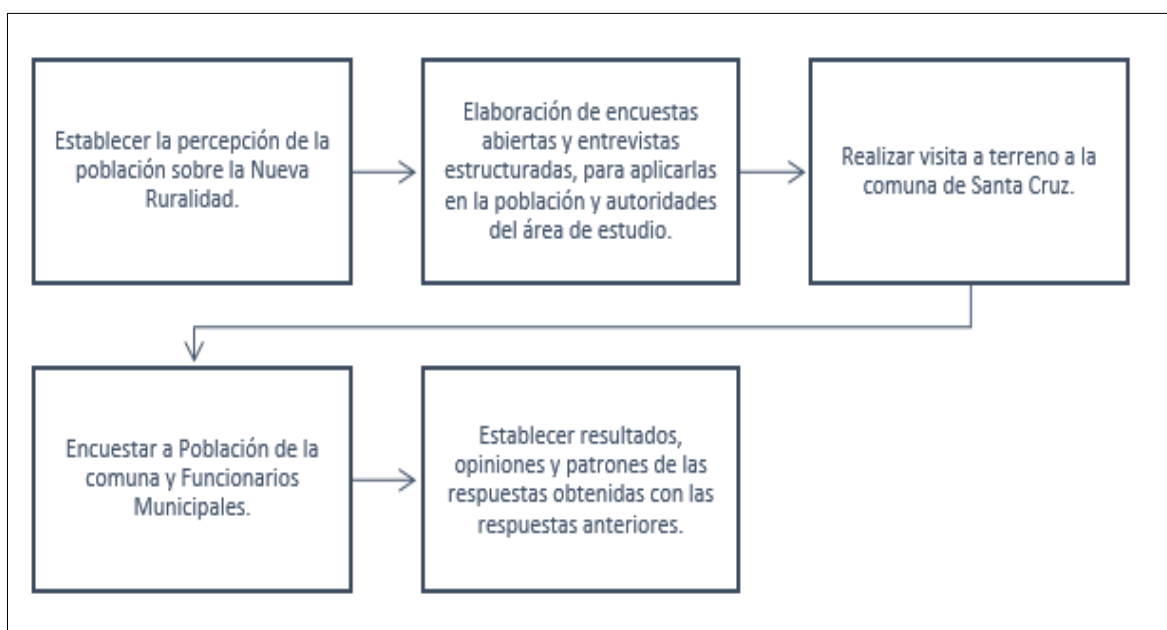


Fuente: Elaboración propia. 2018.

Para el objetivo específico número 2: “Establecer e identificar, a través de la aplicación de encuestas y entrevistas en terreno, la percepción de la Nueva Ruralidad de la sociedad en el área de estudio, determinando características y factores replicables de este proceso en la zona de Chile central.”, se realizará un trabajo en terreno con una metodología cualitativa donde se aplicarán distintas herramientas, como encuestas abiertas y entrevistas estructuradas con agentes claves de la zona, constatando y obteniendo como resultado la realidad del mundo rural y sus nuevas formas de empleo a través de la misma sociedad rural. También es importante recalcar que en este objetivo se realizará una importante revisión bibliográfica de material relacionado a distintas áreas de la geografía para así poder aplicar estos enfoques en los resultados obtenidos en terreno.

Figura 6

Esquema Objetivo Específico 2

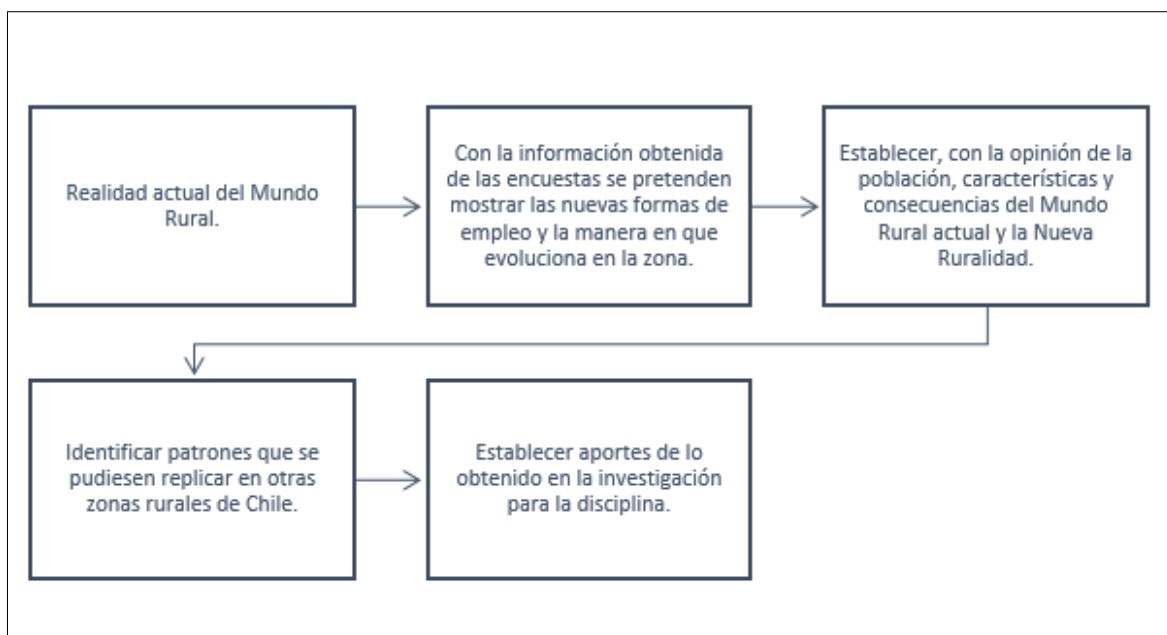


Fuente: Elaboración propia. 2018.

Para el objetivo específico número 3: “Constatar la realidad actual del mundo rural a través de las nuevas formas de empleo en la comuna de Santa Cruz y cómo estas intervienen en el paisaje rural generando impactos, tanto, positivos como negativos en el área de estudio.”, siendo esta una actividad relacionada a una parte ejercida en terreno y otra en gabinete, y considerando las nuevas actividades económicas que se generan en la comuna, se pretende establecer patrones respecto a qué tipo de impacto generan en el área de estudio. Además estableciendo como punto de base el origen rural y las características que esto implica en la comuna. Considerando a este objetivo como uno que engloba el propósito principal de esta investigación, se obtendrán importantes resultados que permitan esclarecer la condición actual de la ruralidad de Chile central como también conocer el verdadero impacto de la “Nueva Ruralidad” en una zona rural de Chile.

Figura 7

Esquema Objetivo Específico 3



Fuente: Elaboración propia. 2018.

CAPÍTULO 4

4. RESULTADOS

En el siguiente apartado se muestran los resultados obtenidos a través de los distintos métodos mencionados anteriormente. Los resultados de esta investigación se dividen en tres objetivos específicos derivados del Objetivo General, utilizando a estos para responderlo. Distintos instrumentos y herramientas han sido requeridos para demostrar las deducciones que promueve esta investigación. Para cada resultado se detallará la herramienta utilizada, el producto obtenido y por último una observación que englobe lo obtenido.

4.1. Resultados Objetivo Específico 1

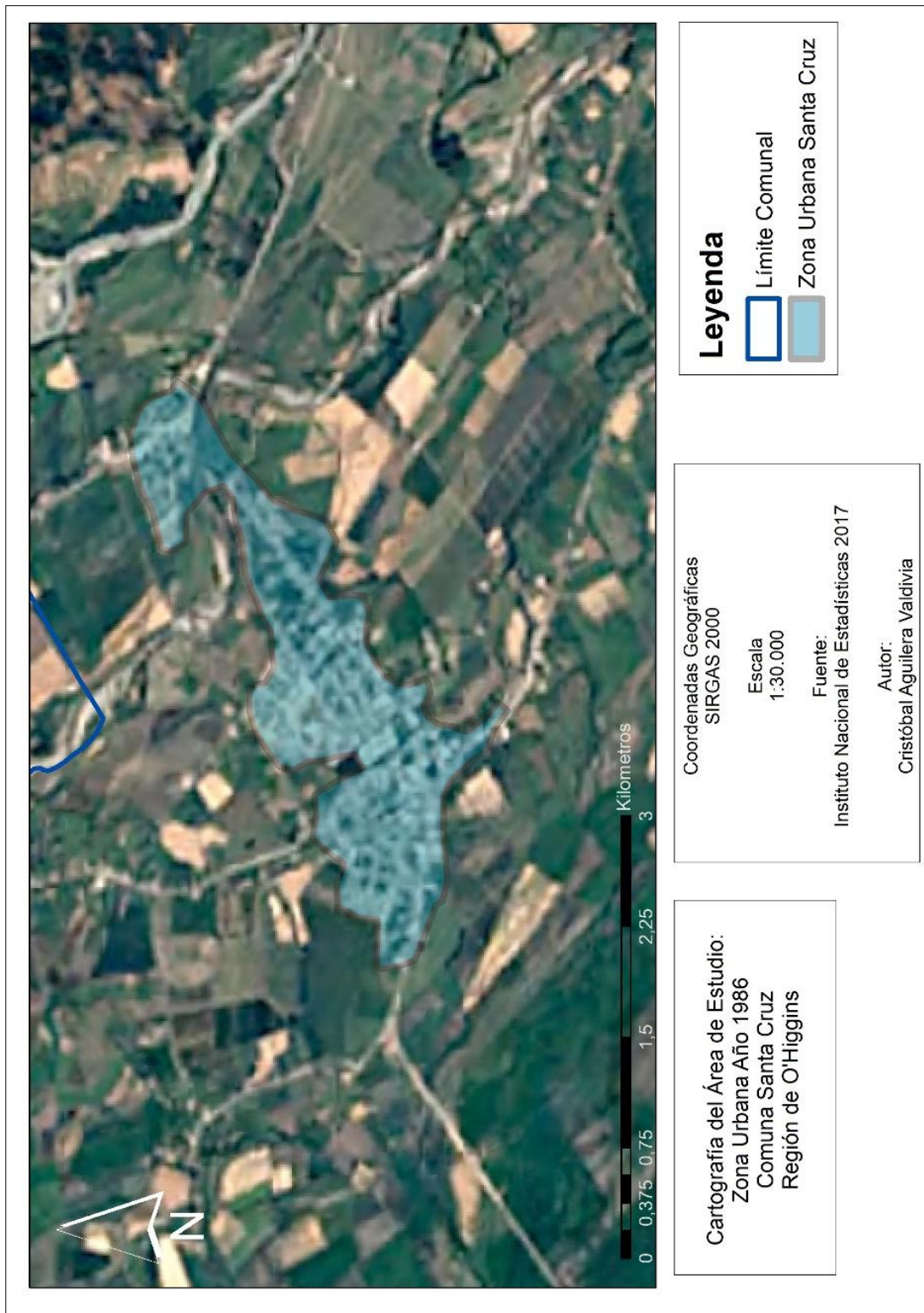
Uno de los enfoques principales que se le quiere dar a esta investigación es demostrar a través de herramientas ligadas a la Geografía como ha ido cambiando el entorno geográfico del área de estudio, es por esto que este objetivo específico se define como “Interpretar el paisaje rural del área de estudio a través de imágenes satelitales y cartografías para determinar cómo ha sido la evolución y transformación del espacio geográfico”, teniendo en consideración el resultado que se quiere obtener, es necesario acceder a través de herramientas relacionadas a los Sistemas de Información Geográfica para llegar a una respuesta para este objetivo.

Para este objetivo las herramientas a utilizar son imágenes satelitales obtenidas a través del software Google Earth Pro versión 7.3.2. y de la página web de Google Earth Engine, siendo estas las que permiten mostrar un antes y un después correspondiente al período comprendido entre 1984 y 2016 dentro de la comuna de Santa Cruz. Para poder establecer y mostrar los cambios ocurridos en el espacio se determina seleccionar una imagen satelital, con su respectiva leyenda, de cada diez años, siendo los seleccionados 1986, 1996, 2006 y 2016.

Como siguiente etapa en la elaboración de los resultados, con las imágenes seleccionadas, estas serán procesadas con el software SIG ArcGis 10.3.0., permitiendo generar cartografías que representen los elementos que se quieren demostrar en esta investigación, elementos como los cambios visibles que han ocurrido en el área de estudio, el incremento del área urbana en la comuna entre otros. Además de los software utilizados para el trabajo con imágenes satelitales, se utilizaron archivos shape con información referente a cultivos en la zona. Estos archivos se usan para la realización de la cartografía que nos va a mostrar la dinámica de cambios durante los últimos años, estos fueron obtenidos desde la página web de Conaf y de la página web del Ministerio de Bienes Nacionales en el apartado de Infraestructura de Datos Geoespaciales (IDE).

Comenzando con la revisión de imágenes satelitales, la figura N° 8 a continuación representa lo que era el área de estudio en el año 1986:

Figura 8
Santa Cruz año 1986



Fuente: Imagen obtenida de Google Earth Engine. 2019.

En el año 1986 la comuna se mostraba como un área dominada por predios agrícolas que representaban la mayoría del espacio y del paisaje de la zona. El área total correspondiente al suelo urbano en la comuna correspondía a 243 ha, calculados a través de la superficie obtenida en la aplicación de ArcGis. Como características del paisaje se puede evidenciar que las vías de acceso a esta eran escasas y el centro urbano concentraba la mayoría de las viviendas, así mismo el tejido urbano era concentrado y limitado. Al ser una zona rural, la existencia de áreas para el desarrollo de la actividad agrícola era superior en cantidad y concentraban un punto importante de fuente laboral, elemento que definía el paisaje.

En la figura N° 9 (ver página 44) se muestra el área de estudio en el año 1996, la estructura urbana comienza a ser más definida y remarcada en comparación a la imagen anterior. La superficie que cubre el área urbana en la comuna corresponde a 303 ha, cifra calculada de la misma manera que la anterior. En el paisaje se muestran nuevas construcciones cercanas a los caminos principales. La influencia del antiguo mundo campesino comienza a quedar rezagada por un rápido crecimiento y desarrollo económico motivado por el acceso y dinamismo del mercado internacional. Además de un cambio en los paños de cultivo dentro de la zona muestran una transformación que se convertiría en una constante en los próximos años.

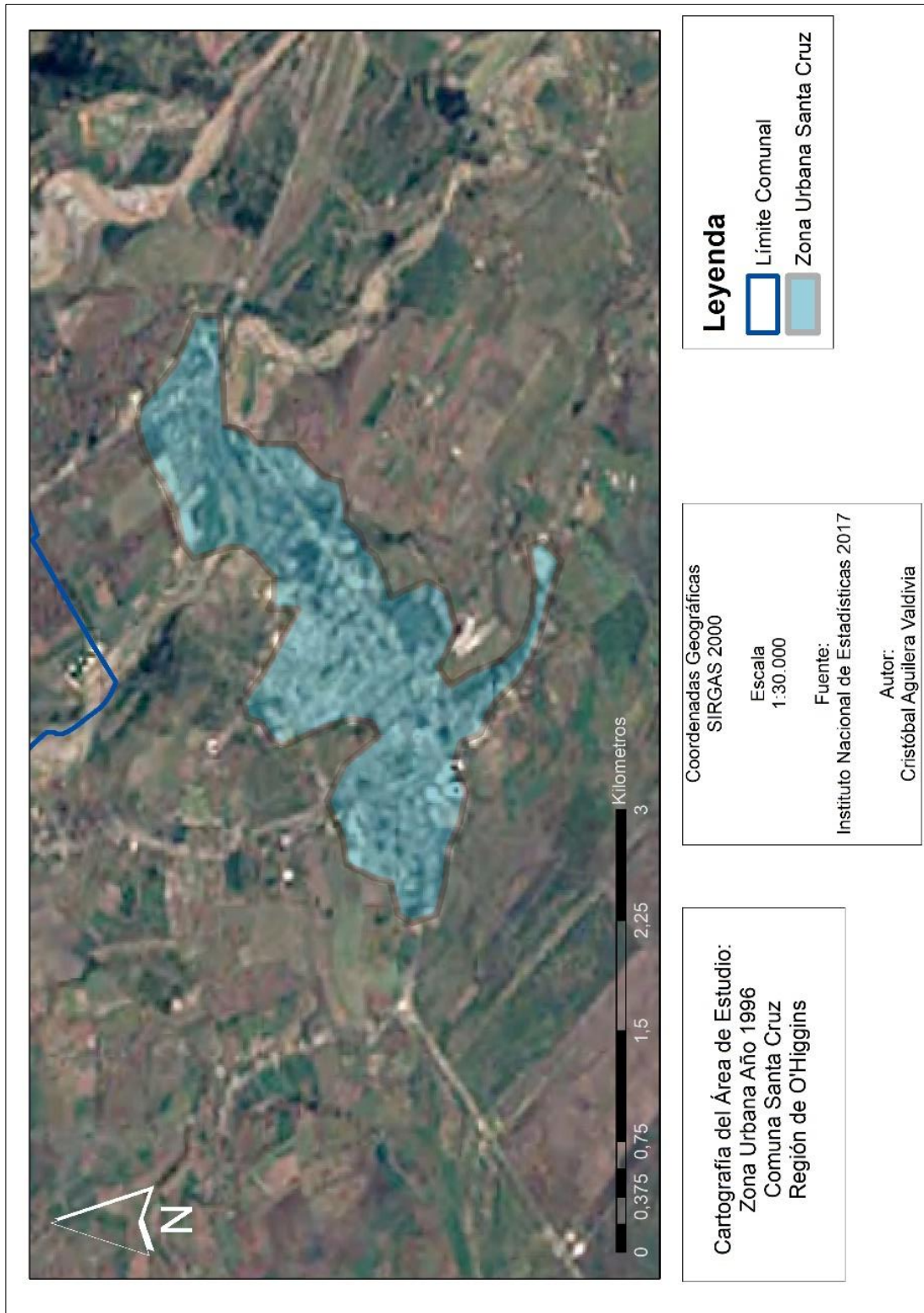
En la figura N° 10 (ver página 45) se muestra el área de estudio para el año 2006, el área urbana de Santa Cruz comienza a expandirse y formar un centro urbano más uniforme, éste mismo comienza a crecer hacia el sector este aproximándose a la ribera del río Tinguiririca. La superficie de la mancha urbana corresponde a 519 ha.

Las rutas de acceso a la comuna aumentan dentro de la zona permitiendo una interconexión más fluida con otras comunas del sector. El paisaje vuelve a ser modificado y esto se evidencia en la leve disminución de los sectores de cultivo próximos al área urbana. Para el año 2016 (figura N° 11) el área urbana de la comuna es claramente más densa, uniforme y notoria desde una vista aérea, alcanza una superficie de 1110 ha. La zona urbana cercana al río Tinguiririca también comienza a densificarse y a producirse una conexión más fluida entre sectores urbanos dentro de la zona. La conexión vial se convierte en una parte importante para el desarrollo de actividades como el turismo. Los paños de cultivo cercanos a las áreas urbanas de la comuna siguen decayendo en cantidad y cambiando su uso de suelo, pasando de suelo utilizado para actividades agrícolas a uno de uso residencial, aumentando considerablemente la superficie urbana. (Ver página 46)

Para mostrar cómo ha ido cambiando el uso de suelo de la comuna, se elaboraron las siguientes cartografías que muestran las variaciones existentes en el área de estudio respecto al tipo de cultivos que se realizan en la comuna. Para la realización de este modelo se utilizó archivos shapefile provenientes de la página web de Conaf que contienen información respecto al tipo de cultivos y a la superficie que ocupan, además para identificar este cambio se hace una comparación entre los años 2005 y 2013. (Ver página 47)

Figura 9

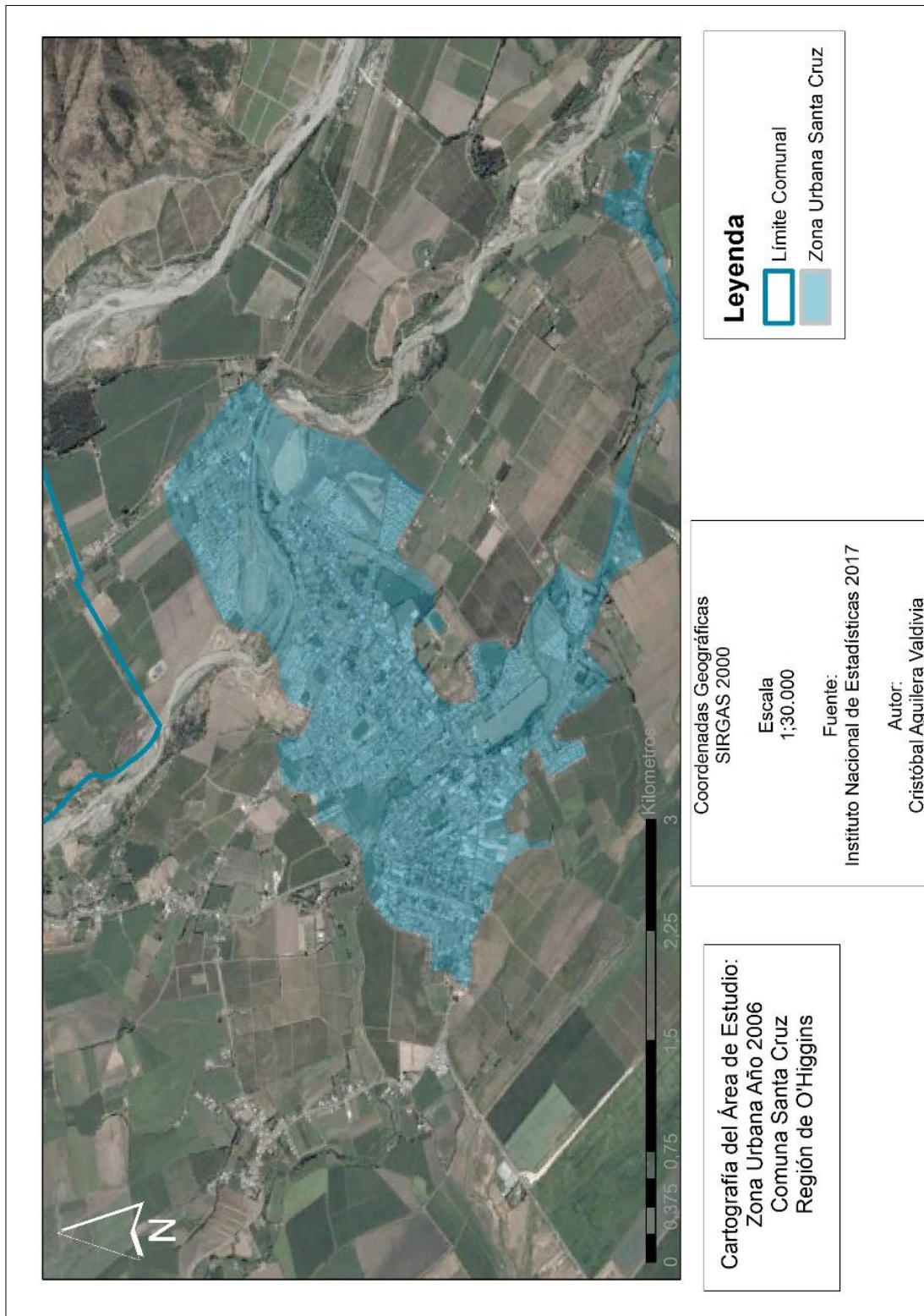
Santa Cruz año 1996



Fuente: Imagen obtenida de Google Earth Engine. 2019.

Figura 10

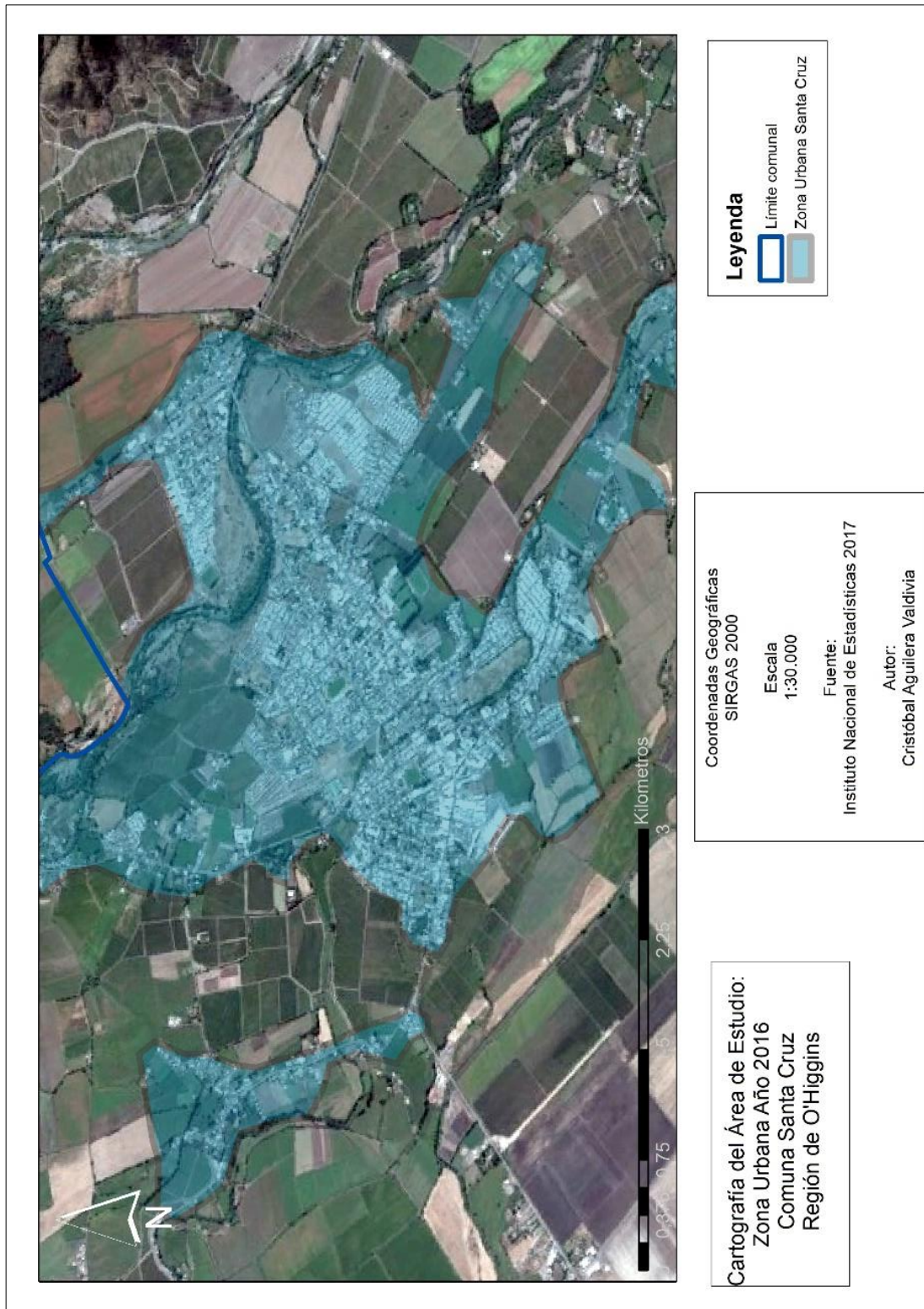
Santa Cruz año 2006



Fuente: Imagen obtenida de Google Earth Engine. 2018.

Figura 11

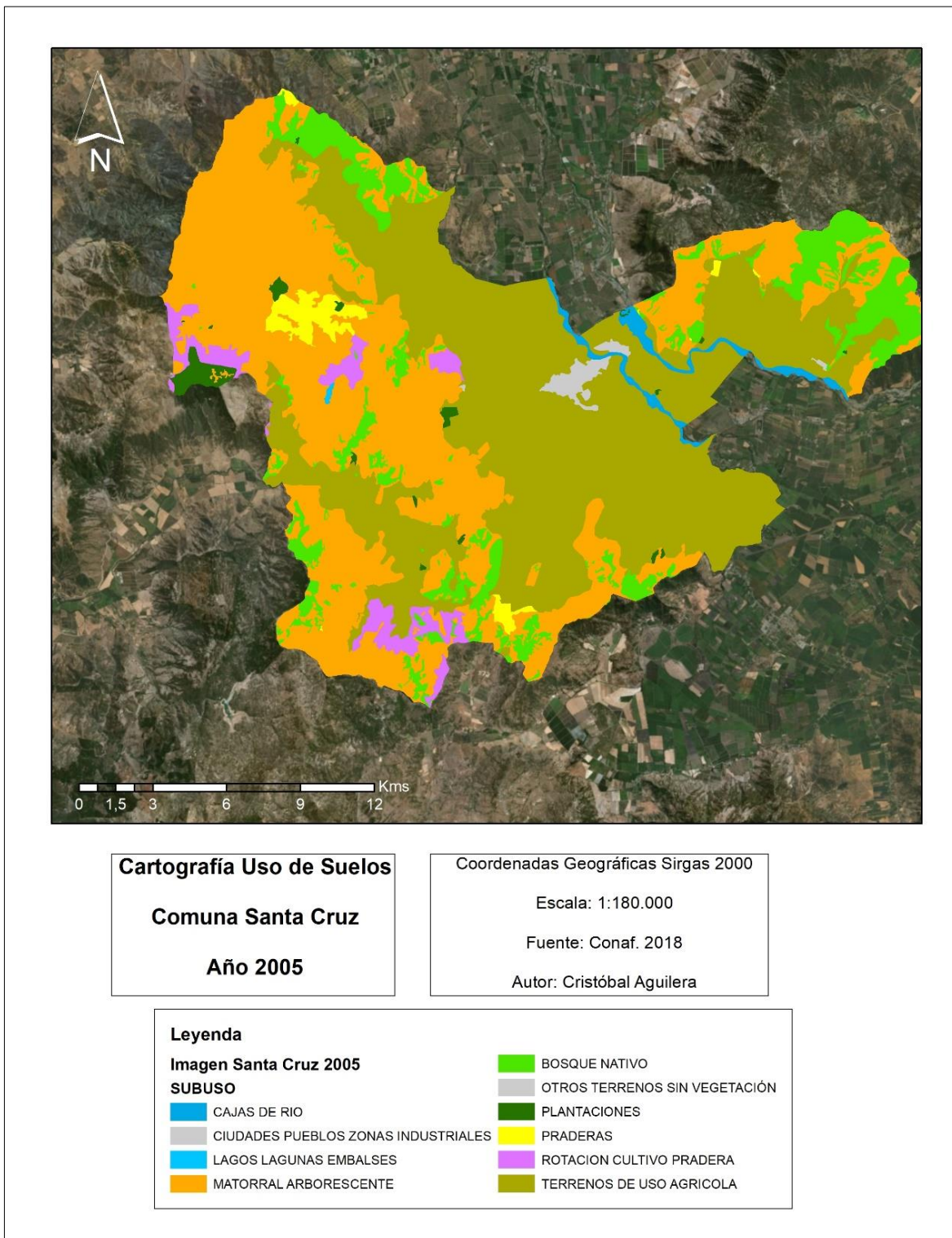
Santa Cruz año 2016



Fuente: Imagen obtenida de Google Earth Engine. 2018.

Figura 12

Cartografía de usos de suelo año 2005



Fuente: Elaboración Propia. 2018.

Como se muestra en la figura N° 12, el uso de suelo predominante en la comuna en el año 2005 es muy variado destacando principalmente el uso agrícola. A continuación analizaremos más en detalle cada una de las categorías de uso predominante en el área de estudio:

Tabla 3

Usos de suelo Santa Cruz año 2005

Tipo de Uso	Superficie (ha)
Cajas de Río	1364,6
Ciudades, Pueblos	305,2
Lagos, Lagunas	17,4
Matorral Arborescente	20925,5
Nativo	6172,7
Otros Terrenos	0,8
Plantaciones	503,4
Praderas	639
Rotación Cultivo Pradera	2341,6
Terreno de Uso Agrícola	55452

Fuente: Elaboración propia. 2019.

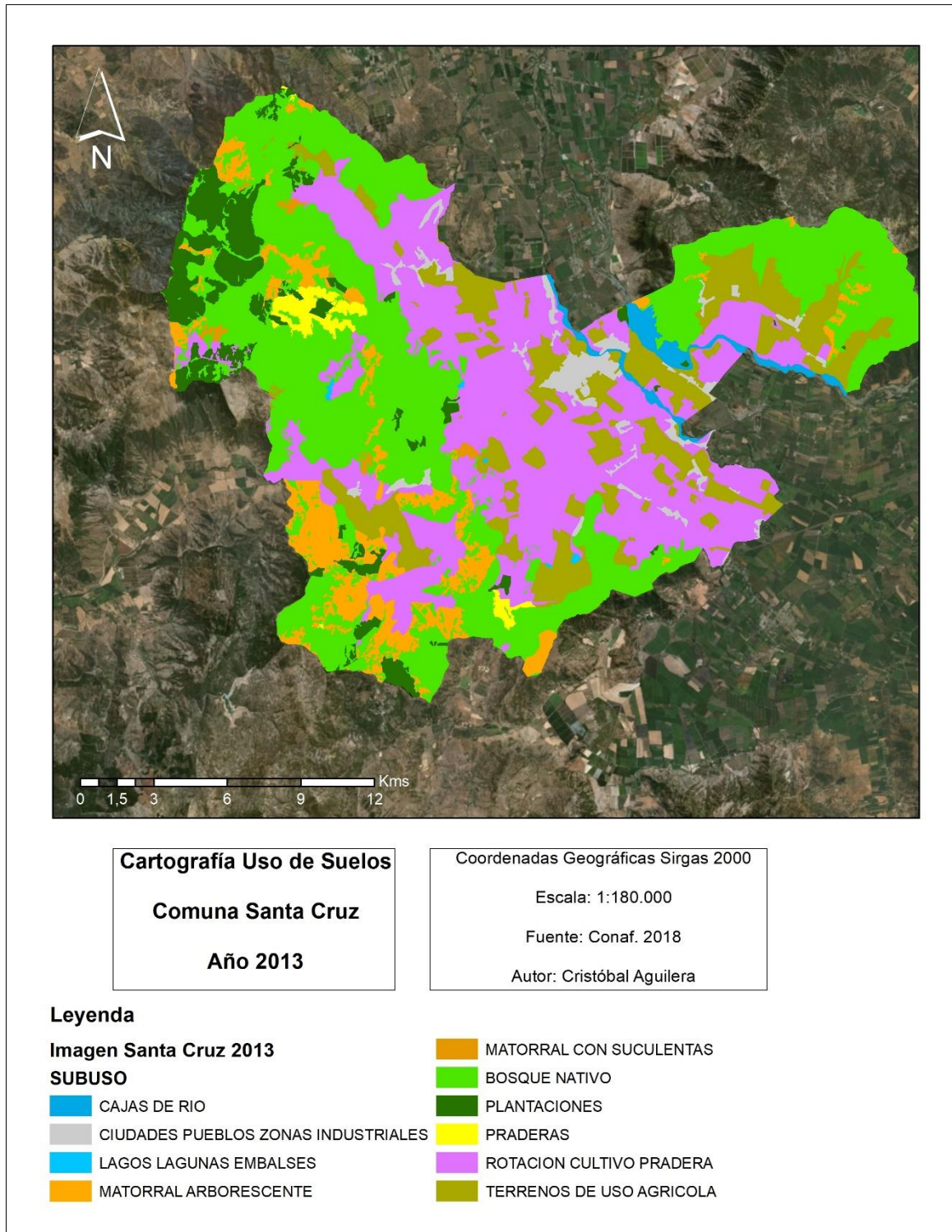
Como muestra la cartografía y la tabla con las cifras, el uso predominante el año 2005 era el de uso agrícola, donde las plantaciones y los cultivos en praderas presentan cifras bajas en comparación a la rotación de cultivos de pradera, por ejemplo. Por otra parte la superficie de la categoría ciudades y pueblos muestra 305,2 hectáreas, superficie que con el paso de los años aumenta de manera exponencial.

Es importante destacar lo significativo de la superficie que presenta un uso de suelo agrícola, característica típica de una zona rural de Chile central. También se destaca la distribución de los distintos usos dentro del área de estudio. Como se ha mencionado en anteriores capítulos de esta investigación, la forma ‘tradicional’ en que se dispone el territorio en una zona rural típica es la que contiene al centro ‘urbano’ rodeado de terrenos para el uso agrícola, además de contener otros tipos de plantaciones en las zonas más alejadas del pueblo principal.

Un dato relevante a notar en estas cartografías corresponde al aumento de suelo correspondiente a ciudades y pueblos en comparación con el terreno de uso agrícola que muestra un cambio considerable en el período comprendido entre 2006 y 2013, esta afirmación queda a la vista al observar la figura N° 13 a continuación.

Figura 13

Cartografía de usos de suelo año 2013



Fuente: Elaboración Propia. 2018.

Tabla 4

Usos de Suelo Santa Cruz año 2013

Tipo de Uso	Superficie (ha)
Cajas de Río	605
Ciudades, Pueblos	1040,7
Lagos, Lagunas	40,5
Matorral Arborescente	2944
Matorral con Suculentas	153,1
Nativo	14924,1
Plantaciones	2347
Praderas	500
Rotación Cultivo Pradera	11397,1
Terreno de Uso Agrícola	5527,3

Fuente: Elaboración propia. 2019.

En la imagen se muestra los usos de suelo existentes en el área de estudio en el año 2013, como una de las primeras características que llaman la atención es el significativo cambio de uso del suelo que se observa en la comuna. Considerando las cifras que se muestran en ambas tablas, es importante destacar el abrupto crecimiento en cuanto a la superficie que comprende el uso de suelo ciudad y pueblos, triplicando su superficie en un período de 8 años.

Otro elemento importante a analizar es la considerable y evidente reubicación de superficie de terrenos de uso agrícola dentro del área de estudio, las cifras descendieron pero se redistribuyeron por distintas zonas de la comuna. Por otra parte y como consecuencia de lo anterior, el uso de suelo para rotación desde cultivo a pradera, desplaza los suelos que se utilizaban para uso agrícola, hacia una actividad vitivinícola, cultivo característico de esta zona y del valle de Colchagua.

La disminución en los usos relacionados a fuentes de agua es considerablemente reducida dentro del período de comparación de ambas imágenes, esto es debido a las distintas distribuciones, cambios y transformaciones en el flujo del agua que se utiliza para el riego de las zonas de cultivo en pradera y las de uso agrícola.

Para finalmente concluir este apartado de los resultados, se puede concluir que: uno de los cambios más evidentes, comparando ambas imágenes, es la redistribución que presentan los usos de suelo en la comuna, además del considerable aumento en la superficie del centro urbano que triplicó su superficie en menos de una década. También es importante recalcar que la redistribución del espacio en función del mercado y de lo que éste necesita reconfigura los espacios agrícolas y de cultivo en el área de estudio.

4. 2. Resultados Objetivo Específico 2

El segundo objetivo específico se define como “Establecer e identificar, a través de la aplicación de encuestas y entrevistas en terreno, la percepción de la Nueva Ruralidad de la sociedad en el área de estudio, determinando características y factores replicables de este proceso en la zona de Chile central”, para este objetivo el uso de herramientas que permitan una interacción directa con la población de la comuna y con autoridades del municipio es fundamental para constatar de primera fuente las opiniones, hechos y sugerencias referente al fenómeno que se estudia en esta investigación.

En este punto de la investigación, para obtener los datos e información pertinentes para este objetivo se realizaron encuestas en la comuna de Santa Cruz como también entrevistas a funcionarios de la municipalidad, lo que nos permitió obtener información directamente de la población e información de la autoridad local respectivamente. Se busca obtener respuestas con esta encuesta abierta respecto de las siguientes inquietudes: el tiempo de residencia o permanencia de los habitantes en la comuna, opiniones respecto a la ruralidad, turismo, calidad de vida e inmigración y también una opinión o percepción de los cambios que ellos han observado en su comuna. Además esta encuesta tendrá una sección de preguntas específicas para quienes sean inmigrantes para poder conocer sus realidades respecto al tipo de actividad laboral a la cual se dedican y su situación contractual.

En primer lugar, la primera actividad ejecutada fueron encuestas abiertas a la población de la comuna de Santa Cruz, realizada en dos sesiones de encuestas, estas consideraron a toda persona habilitada (por edad, educación, responsabilidad social u otra) para contestar adecuadamente la encuesta, esto debido a que al considerar diferentes perfiles de encuestados los resultados obtenidos serían más interesantes y objetivos en cuanto a cómo el fenómeno de la Nueva Ruralidad ha influido en el área de estudio. Posteriormente, para profundizar en una opinión directa del gobierno local, se realizaron entrevistas a tres funcionarios que trabajan para la Ilustre Municipalidad de Santa Cruz lo que nos permitió obtener antecedentes y opiniones de parte de representantes del gobierno local.

Encuestas

Las encuestas aplicadas fueron realizadas en dos visitas a la comuna de Santa Cruz, para lo cual hemos considerado habitantes tanto nacionales como internacionales y trabajadores que tuviesen relación con el área de estudio. Se aplicaron 250 encuestas obteniendo como resultado importantes observaciones y opiniones que reflejan los cambios sociales, culturales y económicos de la Nueva Ruralidad. Para calcular el tamaño de la muestra se utilizó como referencia la tabla de Krejcie y Morgan (1970) para estimar una cifra acorde a la cantidad de población que entra en el rango etario para ser encuestada, estableciéndose 27844 personas calificadas para responder la encuesta en base al rango etario de la encuesta, tomando la cifra de población con un nivel de confianza del 90% y un 5% de margen de error se establecen 267 encuestas para constituir la muestra, siendo realizadas 250 encuestas en terreno.

Tabla 5

Relación tamaño de población y tamaño de muestra

N	n	N	n	N	n
10	10	220	140	1200	291
15	14	230	144	1300	297
20	19	240	148	1400	302
25	24	250	152	1500	306
30	28	260	155	1600	310
35	32	270	159	1700	313
40	36	280	162	1800	317
45	40	290	165	1900	320
50	44	300	169	2000	322
55	48	320	175	2200	327
60	52	340	181	2400	339
65	56	360	186	2600	335
70	59	380	191	2800	338
75	63	400	196	3000	341
80	66	420	201	3500	346
85	70	440	205	4000	351
90	73	460	210	4500	354
95	76	480	214	5000	357
100	80	500	217	6000	361
110	86	550	226	7000	364
120	92	600	234	8000	367
130	97	650	242	9000	368
140	103	700	248	10000	370
150	108	750	254	15000	375
160	113	800	260	20000	377
170	118	850	265	30000	379
180	123	900	269	40000	380
190	127	950	274	50000	381
200	132	1000	278	75000	382
210	136	1100	285	100000	384

Fuente: Krejcie, V. y Morgan, D. 1970.

Para resumir los propósitos de esta encuesta se elaboró el siguiente cuadro resumen

Tabla 6

Tabla Resumen Encuesta

Ficha Técnica de la Encuesta		
Potenciales Interesados	Geógrafos y profesionales dedicados a temáticas rurales	
Objetivos	Verificar la percepción de la población de la comuna de Santa Cruz, respecto a la Nueva Ruralidad, sus efectos y consecuencias.	
Muestra	Tipo de público	Cantidad
	Población de la comuna de Santa Cruz, nacional e internacional	250 personas

Fuente: Elaboración propia. 2018.

Antes de analizar los resultados obtenidos desde el procesamiento de las encuestas, es importante mostrar la cantidad de población de la comuna y su rango de edad, Dicha información ha sido obtenida desde el Censo 2017, el que nos proporciona las siguientes cifras:

Tabla 7

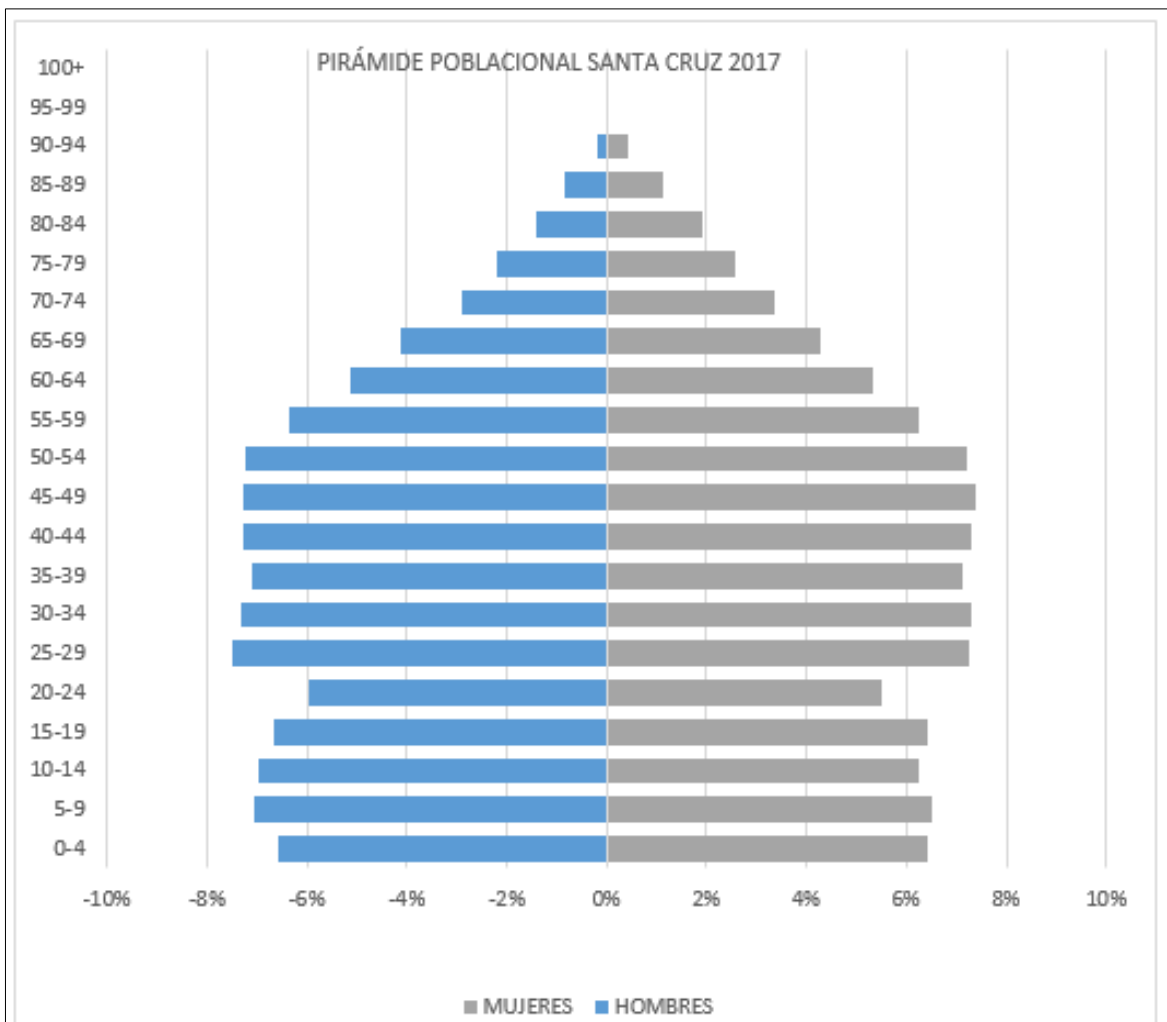
Población Santa Cruz 2017

	hombres	mujeres
población total	18573	19221
0-4	1222	1236
5-9	1307	1250
10-14	1296	1203
15-19	1233	1233
20-24	1105	1061
25-29	1395	1397
30-34	1355	1402
35-39	1319	1370
40-44	1348	1404
45-49	1348	1418
50-54	1345	1387
55-59	1183	1205
60-64	950	1028
65-69	767	819
70-74	538	645
75-79	409	491
80-84	260	372
85-89	160	219
90-94	33	81
95-99		
100+		

Fuente: Elaboración propia en base a Censo 2017. 2018.

Figura 14

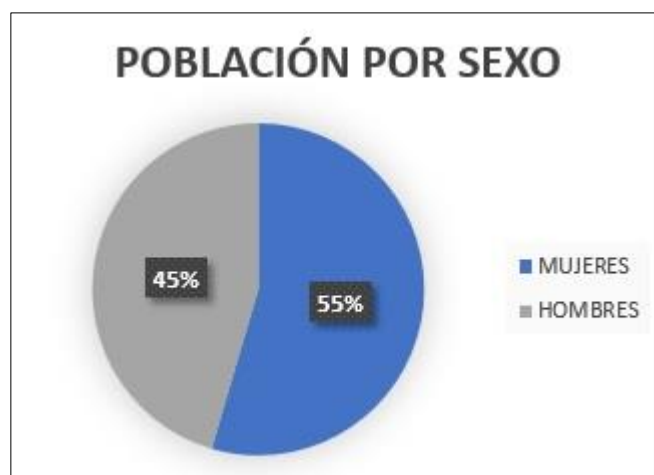
Pirámide poblacional Santa Cruz



Fuente: Elaboración propia en base a Censo 2017. 2018.

Gráfico 2

Porcentaje Sexo de los encuestados

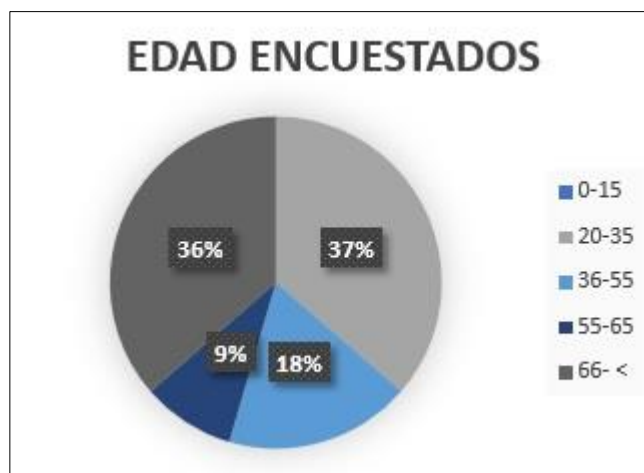


Fuente: Elaboración propia en base a encuestas aplicadas. 2018.

De acuerdo con el gráfico N°2 en esta encuesta fueron consultadas 250 personas, de las cuales 136 fueron mujeres y 114 hombres, representando entre el 55% y 45% respectivamente. Este resultado muestra la tendencia dominante donde una mayor cantidad de habitantes es del sexo femenino, siguiendo la tónica de los resultados del Censo 2017 los cuales muestran un total de 37.794 habitantes en Santa Cruz.

Gráfico 3

Porcentaje de Edad de los encuestados



Fuente: Elaboración propia en base a encuestas aplicadas. 2018.

Para clasificar a los encuestados se realizó una categorización según edad (gráfico N°3) para poder identificar patrones etarios.

Esta categorización contiene los rangos 0-15, 20-35, 36-55, 56-65 y 66 y más años, al igual que el gráfico anterior, este también demuestra la misma tendencia que arrojan los resultados del Censo 2017 respecto a la edad de los habitantes de la comuna donde la tendencia se inclina hacia una población mayor y una disminución en los niveles más jóvenes, donde además es clara la tendencia a la emigración de la población joven en búsqueda de mejores oportunidades laborales y educacionales en comunas más grandes.

Gráfico 4

Porcentaje de Tiempo viviendo en la comuna



Fuente: Elaboración propia en base a encuestas aplicadas. 2018.

A la pregunta ‘¿Cuánto tiempo lleva viviendo en la comuna?’ (gráfico 4) se le aplica una categorización a la respuesta de los habitantes que viven en la comuna. Un 46% de los encuestados vive en la comuna hace más de 20 años siendo principalmente población mayor que lleva toda la vida en la comuna, tanto ellos como sus padres y abuelos. En un porcentaje menor pero no por ello menos importante existen los rangos de tiempo de 6 a 10 años y 11 a 20 años respectivamente. Por otra parte el rango correspondiente a menos de 1 año viviendo en la comuna ocupa un importante puesto dentro del gráfico, a este rango de respuesta corresponde, mayoritariamente, los grupos de migrantes internacionales que han llegado a la comuna en los últimos 5 años según cifras oficiales del gobierno local.

Según testimonios de estos migrantes recogidos en terreno, muchos de ellos llevan tan sólo unos cuantos meses en el área de estudio, atraídos principalmente por atractivas oportunidades laborales y mejores condiciones de vida que podrían haber encontrado en la capital; además según la misma opinión de los habitantes encuestados que llevan toda una vida viviendo en la comuna, la cantidad de migrantes ha aumentado considerablemente en los últimos años, mostrando una importante alza año a año.

Gráfico 5

Opinión sobre Ruralidad en la comuna



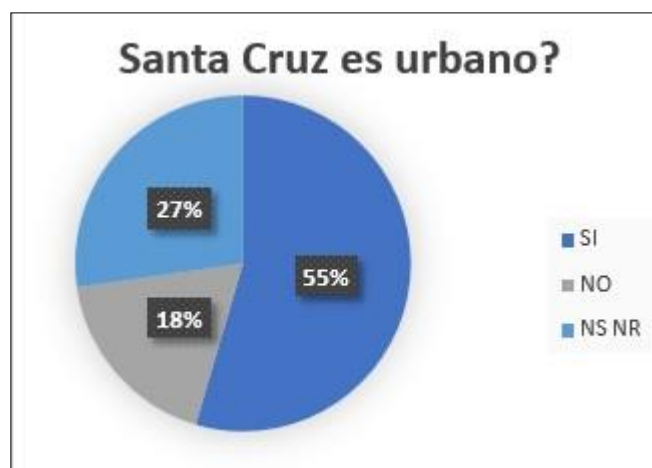
Fuente: Elaboración propia en base a encuestas aplicadas. 2018.

Para conocer la opinión de los encuestados referente a un tópico tan importante como la Ruralidad en la comuna, a la pregunta ¿El carácter rural de la comuna ha cambiado?, las alternativas son las que se exhiben en el ‘Gráfico 5: Opinión sobre Ruralidad en la comuna’. Esta pregunta dentro del rol que representa la encuesta en el área de estudio es muy importante, ya que da a conocer de forma concreta la visión y proyección que tienen los encuestados sobre la condición rural de la comuna.

Dentro de los porcentajes de respuesta un 18% cree que la Ruralidad se mantiene en cuanto a costumbres y aspectos socioculturales de Santa Cruz. Un 46%, representando a la mayoría de la opinión de los encuestados, indica que existe un evidente y tangible cambio de lo rural, según algunos encuestados el cambio es muy rápido y creen que en un par de años Santa Cruz será una gran urbe. Siguiendo con las respuestas, un 27% cree que la comuna como tal ya no es rural por sí sola, sino que su carácter de ‘Ruralidad’ aparece solamente en festividades relacionadas al campo chileno y el folklore. Finalmente, para la opción ‘Ya no existe’ la condición de Ruralidad en la comuna un 9% cree que esta opción es la que mejor representa la condición actual de la comuna, dando a conocer que la tradición rural y campesina de la comuna ya es cosa del pasado y que Santa Cruz hoy por hoy representa a una urbe similar a lo que sería Rancagua.

Gráfico 6

Porcentaje de opinión sobre urbanidad



Fuente: Elaboración propia en base a encuestas aplicadas. 2018.

Relacionada con la pregunta anterior, la consulta ‘¿Considera usted a la comuna urbana?’ (Gráfico N° 6) ahonda en la opinión sobre la dicotomía rural-urbano que ha presentado el área de estudio en los últimos años, siendo la respuesta más clara que en la pregunta anterior, el 55% de los encuestados indica que la comuna si es urbana, mostrando que el importante desarrollo económico de la zona ha dotado a la comuna con una gran cantidad de servicios que en años anteriores no existían y para acceder a ellos se debía viajar a comunas más grandes o incluso a Santiago. Por otra parte existe un 27% que indica que la comuna no es urbana, sino una mixtura de urbana con rural pero con una clara tendencia a esta última. Los encuestados que optaron por esta alternativa indican que el centro de Santa Cruz se ha modernizado pero que la periferia muestra aún la identidad rural que caracterizaba al área de estudio. Mientras que el 18% que completa el gráfico identifica a las respuestas de personas que desconocen las características de las dos opciones, y de inmigrantes que llevaban poco tiempo viviendo en la comuna.

Gráfico 7

Opinión sobre Turismo en la comuna



Fuente: Elaboración propia en base a encuestas aplicadas. 2018.

El Gráfico N° 7 representa las respuestas a la pregunta ‘¿Qué importancia tiene el turismo en la comuna?’ las tendencias a la respuesta son muy claras y en porcentajes muy similares a la pregunta anterior. El turismo en el área de estudio es el principal elemento de desarrollo económico y como tal significa mucho para los habitantes de la comuna y para quienes ejercen una actividad en provecho de este. Un 55% indica que la importancia del turismo en la comuna es altísimo, indicando que gracias al turismo la comuna ha crecido y se ha desarrollado. Por otra parte, un 27% indica que es sólo ‘Importante’, restándole importancia, a los argumentos de quienes indicaron que el turismo es sólo una de las tantas actividades económicas de la comuna que genera ingresos importantes para la región, la producción agrícola y la industria del vino eran tan o más relevantes que el turismo. El restante 18% que indica como ‘Irrelevante’ al turismo en la comuna se asocia a respuestas de inmigrantes que desconocen la tradición que existe en la comuna y se basaron en experiencias personales, indicando que la comuna era una buena fuente de empleo en base a las oportunidades laborales existentes en el ámbito agrícola y de servicios.

Gráfico 8

Porcentaje de opinión del mayor cambio en la comuna



Fuente: Elaboración propia en base a encuestas aplicadas. 2018.

Uno de los principales objetivos de esta investigación es dar a conocer los cambios que ha experimentado el área de estudio en las últimas décadas, y para lograr aquello en esta encuesta se plantea la pregunta ‘¿Cuál ha sido el mayor cambio en los últimos 20 años?’.

Analizando los resultados se pudo obtener importante información, un 9% indica que el mayor cambio que ha tenido la comuna en los últimos 20 años ha sido en la dimensión social, puesto que se ha observado una mayor interacción de los grupos con mayor poder adquisitivo y los grupos de menores recursos. Estas interacciones se han hecho más evidentes en el centro de la comuna donde el comercio permite este tipo de dinámicas sociales. Un 18% indica que el mayor cambio ha sido en el aspecto cultural, por dos factores, el primero es el cambio cultural del antiguo Mundo Rural que regía en la comuna, cambio producido por elementos globalizadores que dejan en el pasado las tradiciones campesinas de Santa Cruz; el segundo factor que condiciona esta respuesta es la masiva inmigración de extranjeros hacia el área de estudio, donde las costumbres de venezolanos y haitianos han modificado el paisaje cultural de una zona tradicional del campo chileno como lo es Santa Cruz. Los porcentajes que completan el gráfico corresponden al 46% de los encuestados que cree que el cambio económico ha sido el más importante, principalmente por la gran cantidad de servicios y comercios instalados en la zona en los últimos años permitiendo el desarrollo y crecimiento económico. Mientras que el restante 27% corresponde a la opción ‘No sabe/No responde’, porcentaje altamente relacionado a respuestas de inmigrantes que llevan poco tiempo viviendo en el área de estudio, desconociendo la historia social, cultural y económica de la comuna.

Gráfico 9

Porcentaje de Calidad de Vida



Fuente: Elaboración propia en base a encuestas aplicadas. 2018.

‘¿Cómo cree usted que es la calidad de vida den la comuna?’ es la pregunta que representa el Gráfico N° 9 donde 46% define a la calidad de vida en Santa Cruz como ‘Muy buena’, los argumentos que sustentan esta respuesta es la abundancia de servicios que se encuentran y la cercanía a ellos, además del desarrollo económico que ha tenido en las últimas décadas, también la seguridad y tranquilidad de la zona influyen en esta opción. Un 27% opta por la alternativa ‘Buena’, mencionando las características anteriores los encuestados también señalaron que a pesar de estos buenos preceptos, ítems como la seguridad y ordenamiento de la comuna han disminuido en los últimos años, provocando una sobreexplotación del centro de la comuna como punto comercial. Para la opción ‘Mala’ los motivos de los encuestados son la preocupante llegada de inmigrantes que, bajo las mismas respuestas de los encuestados, merma la calidad de vida de los habitantes que llevan toda una vida en la zona.

Por último, un 9% indica que la calidad de vida es ‘Muy Mala’, las justificaciones de quienes optaron por esta alternativa son dos, por un lado la opinión de los habitantes locales que ven a la inmigración con muy malos ojos y muestran una opinión negativa al ahondar en este tema, señalando que los inmigrantes se dedican a ocupar plazas laborales que sólo deberían ser para los habitantes de la comuna; y por otro lado, quienes indican que la calidad de vida es muy mala son los inmigrantes extranjeros, su justificación para esta respuesta es un fuerte racismo y xenofobia por parte de los habitantes locales, además de una sobreexplotación laboral que sufren en sus puestos de trabajo.

El tema de la inmigración lleva aproximadamente 5 años con un fuerte crecimiento en el área de estudio, por ende para esta pregunta se optó por recabar la información y graficarla de la forma más fidedigna y señalando las opiniones de todos los encuestados.

Gráfico 10

Porcentaje de Recepción al Inmigrante



Fuente: Elaboración propia en base a encuestas aplicadas. 2018.

Dentro del apartado de encuesta en esta investigación existen tres preguntas destinadas específicamente a los inmigrantes encuestados en el área de estudio. Para la ejecución de estas, una vez que se verifica el perfil del encuestado y su calidad de inmigrante proveniente de otro país se aplicaban estas tres preguntas anexas.

La primera de estas tres preguntas anexas es ‘¿Cómo lo ha recibido la gente?’, para esta pregunta la alternativa ‘muy bien’ obtiene un 3%, según los encuestados que optaron por esta alternativa la aceptación de ellos como inmigrantes en la comuna fue positiva en base a un gran abanico de oportunidades laborales y la buena acogida por parte de los habitantes locales. El 29% responde la alternativa ‘Bien’ respuesta dada en base a factores relacionados a la respuesta anterior, donde han encontrado un escenario favorable para ellos y sus familias, sin embargo admiten ciertas dificultades al momento de llegar a la comuna. Un 53% señala que la aceptación fue mala, debido principalmente dicen ellos a determinadas conductas y acciones más bien xenófobas por parte de la población local. Finalmente un 15% señala la opción ‘Muy Mala’ como respuesta en base a temas relacionados a la alternativa anterior pero en esta ocasión las temáticas racistas y xenófobas son más fuertes, acusando tratos vejatorios e incluso maltrato físico del que han sido parte.

Gráfico 11

Porcentaje de elección de lugar



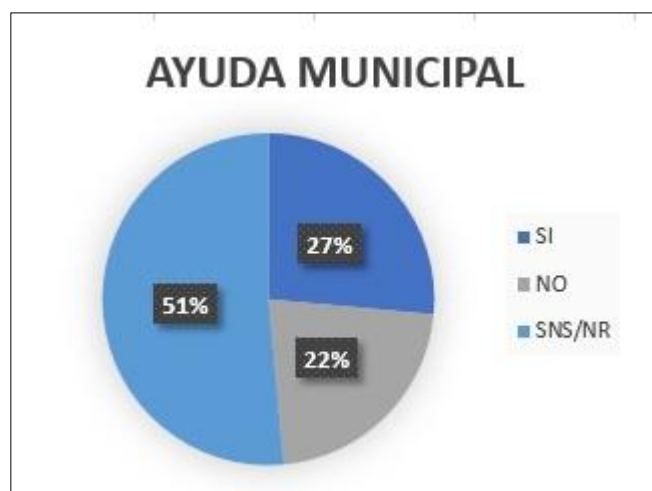
Fuente: Elaboración propia en base a encuestas aplicadas. 2018.

El Gráfico N° 11 muestra la representación de la pregunta ‘¿Por qué elegir Santa Cruz y no Santiago?’. Para esta pregunta los encuestados fueron tajantes en su respuesta en donde el 74% optó por la alternativa de aspecto económico, esta opción refleja el momento que está atravesando la inmigración en Chile, donde las oportunidades laborales en el gran Santiago cada vez son más escasas y una forma de encontrar mejores horizontes económicos es optar hacia regiones alejadas de la capital. Además, el saber que la Sexta Región es una de las más importantes en cuanto a producción agrícola y necesidad de mano de obra plantea a los inmigrantes una buena opción laboral, sobretodo en comunas como Santa Cruz donde la actividad agrícola es una de las más importantes junto al turismo.

Por otra parte, el 26% de los encuestados seleccionó la opción ‘Otros’, dentro de los testimonios recogidos en terreno, se señaló que la opción de elegir a Santa Cruz como destino al momento de llegar al país es la seguridad y tranquilidad que presenta para los inmigrantes extranjeros, como también la ayuda que reciben por parte de los gobiernos locales en ciertas comunas de la Sexta Región, permitiéndoles una rápida adaptación al medio donde se desarrollan y además de beneficios sociales que le permiten una mejor calidad de vida. También se señala la existencia de cursos de capacitación laboral por parte del municipio que favorece y atrae a más inmigrantes, ya que desde el punto de vista del gobierno local de la comuna de Santa Cruz ven con buenos ojos la llegada de inmigrantes permitiendo una apertura cultural y social para la comuna.

Gráfico 12

Porcentaje de ayuda del gobierno local



Fuente: Elaboración propia en base a encuestas aplicadas. 2018.

La última pregunta para los encuestados en calidad de inmigrantes, es ‘¿El gobierno local le presta ayuda como inmigrante?’. Los porcentajes de respuesta fueron: un 27% señaló que sí recibían ayuda por parte del municipio, ésta se describe como ayuda para acceder a servicios de salud primarios de forma gratuita, a servicios educacionales y a regularizar sus papeles migratorios de forma correcta, además de un gran abanico de cursos de capacitación otorgados tanto por el municipio como por el gobierno.

Este tipo de ayudas aparte de beneficiar a quienes la reciben, funciona como una importante invitación a otros inmigrantes a optar por comunas que no sean del Gran Santiago. El 22% señala que no recibe ayuda, principalmente por el temor que al acercarse a las autoridades eventualmente pueden ser sometidos a revisión exhaustiva de sus documentos y papeles lo que genera aprensión en los inmigrantes encuestados, siendo estos quienes señalan que prefieren pasar desapercibidos para el gobierno local.

Finalmente el 51% de los inmigrantes encuestados señala la opción ‘No sabe/No responde’. La llegada a un país desconocido para muchos de los inmigrantes conlleva un miedo a persecución, xenofobia y racismo, es por esto que muchos de los encuestados optan por no acercarse a servicios de asistencia social que otorga el municipio, o desconocen cursos de capacitación que se ofrecen para darles una mejor oportunidad de surgir.

Para concluir esta sección de encuestas se pueden sacar importantes conclusiones, muchas de ellas reflejan la situación actual respecto a la globalización patente en un territorio tan típico como el mundo rural chileno y cómo estos se acoplan a una ruralidad más actualizada y multicultural.

En primer lugar las variables sexo y edad siguen mostrando tendencias de envejecimiento de la población, tanto a nivel comunal como nacional, contrastando los resultados de la encuesta aplicada y comparándolos con los resultados del Censo 2017, donde la pirámide etaria de Chile indica que cada vez hay mayor cantidad de adultos mayores y un bajo número de población joven. Dentro de estas mismas variables, el género también juega un rol importante en los resultados, al igual que la variable edad, el sexo muestra tendencias tanto a nivel comunal y a nivel nacional en donde el sexo femenino supera ligeramente al sexo masculino.

Otra observación importante de esta encuesta es la evidencia de cómo los habitantes de la comuna de Santa Cruz reconocen a su territorio como tal, esto quiere decir que existe una visión muy clara de la percepción de ruralidad y de la condición actual de la comuna que tiende hacia una modernización constante y veloz. Los encuestados reconocen que el campo y las tradiciones han dado un paso al costado en pro de la modernidad y el desarrollo. La situación del área de estudio es una imagen que se puede replicar en distintas zonas de la misma región como también en otras regiones del país que destacasen por una importante tradición campesina y rural.

Así como los encuestados reconocen un constante paso hacia la modernidad, identifican que sus mismas tradiciones y cultura pueden ser desarrolladas en pro del beneficio económico de la comuna, es por esto que la existencia del turismo es de vital importancia para la comuna y sus habitantes. Durante fiestas típicas nacionales y locales el flujo de personas que visita Santa Cruz aumenta considerablemente, es aquí donde el reflote de las ‘tradiciones huasas’ busca capturar al turista para reencontrar la tradición del mundo rural en una comuna que muestra una rápida urbanización.

Finalmente, un punto muy importante de lo obtenido en esta actividad fue el testimonio de los migrantes del área de estudio. Haitianos y venezolanos en su mayoría –tal como lo reflejan datos oficiales del Censo 2017- se han convertido en la principal fuerza laboral de la comuna. Por una parte las personas provenientes de Haití prefieren optar por trabajos en labores agrícolas y de construcción, ya que la barrera idiomática es una dificultad para ellos; mientras que los venezolanos en su mayoría son contratados en empleos donde su principal función es atender al público.

La multiculturalidad y la evidente modernización de la comuna hacen que la Nueva Ruralidad y todos sus efectos, tanto positivos como negativos, sean visibles y representados en los resultados obtenidos en esta encuesta realizada en la comuna de Santa Cruz.

Entrevistas

Para el siguiente apartado de esta investigación se elaboró una entrevista estructurada que sería aplicada a funcionarios de la Municipalidad de Santa Cruz con la finalidad de obtener una información fidedigna y oficial para conocer la postura referente al fenómeno de la Nueva Ruralidad. Se realizaron tres entrevistas que serán expuestas de forma completa en el apartado de anexos. En este capítulo se mostrarán los puntos más importantes de éstas.

Conclusiones de Entrevistas

Una vez realizadas las entrevistas a los funcionarios municipales se pueden deducir importantes aspectos respecto a cómo la Nueva Ruralidad ha afectado a la comuna desde el punto de vista del gobierno local.

Es importante destacar a la globalización como el proceso que orienta y define los cambios culturales, sociales y económicos de la comuna. La apertura a nuevos mercados internacionales, la migración dentro y hacia Santa Cruz, el cambio sociocultural que existe y las nuevas formas de vida de los habitantes son ejemplos de cómo ha cambiado el área de estudio en las últimas décadas.

Fotografía 1

Santa Cruz actual



Fuente: Fotografía tomada en terreno por el autor. 2018.

Dentro de los aspectos que nombran los entrevistados, el que acapara mayor importancia es la nueva y gran variedad de servicios que han llegado a la comuna, acercando todos aquellos que hace 20 años tenían que ser requeridos en comunas aledañas o en Santiago. Este ítem es de suma importancia en el crecimiento y desarrollo económico de la comuna, una gran cantidad de puestos laborales disponibles para los habitantes locales y para los de comunas aledañas se muestran como elementos que llaman la atención de inversionistas e importantes cadenas de servicio, para poder instalarse en la comuna permitiendo el crecimiento y desarrollo tanto de su negocio como de Santa Cruz.

Fotografía 2

Santa Cruz y nuevos comercios



Fuente: Fotografía tomada en terreno por el autor. 2018.

Otro aspecto significativo para esta investigación y para la línea que se le quiere dar, es el tema de la inmigración en el mundo rural de Chile central. De las opiniones recogidas tanto en las entrevistas como en las encuestas el tópico de la inmigración es un tema que ya se establece como una tarea a tratar por parte del gobierno local, regional y nacional. Por parte de la sociedad del área de estudio existen opiniones diversas frente a la temática, mostradas en los resultados de las encuestas, mientras que desde el punto de vista de la municipalidad es un importante aporte al desarrollo y crecimiento de la comuna. Se consideran distintas políticas a niveles locales y nivel país que permiten el desarrollo de una persona migrante dentro de la zona, más si proviene de otro país.

La Nueva Ruralidad presenta distintos efectos dentro del área de estudio, cabe mencionar que quizás uno de sus efectos más visibles es la inmigración, un escenario que hace 20 años era imposible de vislumbrar en la comuna de Santa Cruz, hoy es casi natural del paisaje. La participación de las comunidades de inmigrantes en el área de estudio, y también en el sector rural central, está tomando mayor participación e importancia día a día.

El tradicional paisaje rural de Chile central y sus marcadas características ya comienzan a formar parte de la larga tradición campesina del país, dando paso a un mundo rural moderno, conectado con el mundo y multicultural, como también un importante foco de crecimiento y desarrollo económico.

4. 3. Resultados Objetivo Específico 3

Para el objetivo específico número 3 ‘Constatar la realidad actual del mundo rural a través de las nuevas formas de empleo en la comuna de Santa Cruz y cómo estas intervienen en el paisaje rural generando impactos, tanto, positivos como negativos en el área de estudio’ se vuelve a utilizar la información obtenida directamente desde encuestas realizadas en el área de estudio, pero en esta ocasión aprovechando el apartado de preguntas específicas sobre condiciones laborales para poder detallar la forma en que los empleos y actividades económicas de los habitantes ejercen sobre el espacio y el paisaje.

A través de la observación en terreno de lo encuestado es evidente el contraste existente entre el mundo ‘moderno’ y el rural. La multiculturalidad ocupa espacios que antes eran exclusivos para los habitantes campesinos de la zona. El inmigrante hoy en día es uno más en la comunidad y su participación está dejando de ser mirada como algo negativo y considerado como un elemento que propicia el desarrollo y crecimiento de la comuna.

El escenario actual que presenta la comuna de Santa Cruz es un paisaje donde conviven antiguas y nuevas costumbres, distintas culturas y formas de desarrollo económico que hace un par de décadas eran poco probables en un paisaje campesino. La forma en que la globalización ha influenciado en los distintos aspectos de las sociedades latinoamericanas ha sido reflejada incluso en paisajes y territorios más pequeños, como por ejemplo comunas de marcada tradición e historia rural de Chile.

Fotografía 3

Multiculturalidad en Santa Cruz



Fuente: Fotografía tomada en terreno por el autor. 2018.

Dentro de los resultados obtenidos en la encuesta elaborada, se asocia una pregunta al tipo de actividad laboral que ejerce el encuestado. Como las encuestas fueron realizadas en distintos puntos de la comuna, se obtuvieron importantes observaciones respecto al tipo de trabajo y al sector en el que se realizó la encuesta.

Para conocer la realidad laboral de los encuestados, existen dos preguntas referentes a situación laboral, la primera referente a la situación contractual y la segunda referida al tipo de trabajo, siendo esta categoría subdividida en 4 grupos.

Gráfico 13

Situación contractual de los encuestados



Fuente: Elaboración propia en base a encuestas aplicadas. 2018.

Para la pregunta ‘¿Cuál es su condición laboral actualmente?’, (gráfico N° 13) los porcentajes de respuesta fueron los siguientes: Un 43% responde a la opción ‘Contrato a plazo fijo’. Para esta opción los encuestados que optaron por esta alternativa señalaban que se encontraban hace poco en nuevos empleos, generalmente en el área de servicios y comercial, las características que definían a estos encuestados era su condición de migrante con más de 1 año en la comuna, mayoritariamente venezolanos, y chilenos que no eran habitantes de Santa Cruz, sino de comunas aledañas que llegaban al área de estudio en búsqueda de nuevos horizontes laborales. La segunda mayoría, 25%, corresponde a la alternativa ‘Por faena’ siendo las características de los encuestados que optaron por esta opción la de ser inmigrante o habitante de comunas más alejadas que desempeñaban su trabajo en actividades agrícolas y de construcción. El siguiente porcentaje de 15% pertenece a la opción ‘Cesante’, dentro de quienes se vieron representados por esta opción, existían un importante grupo de migrantes haitianos y de jóvenes de la comuna que se encontraban en búsqueda de trabajo al momento de la encuesta.

El caso de los inmigrantes haitianos que representan esta alternativa da a conocer un precario trato a estos por parte de sus empleadores ya que optan por pagarles de forma diaria y sin ningún tipo de contrato, lo cual los deja desprotegidos en caso de algún despido repentino, según señalan autoridades municipales entrevistadas previamente.

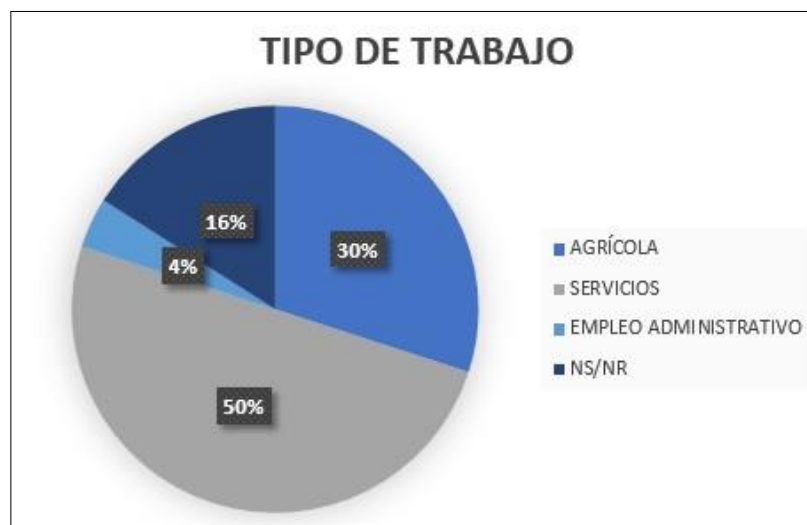
Continuando con los porcentajes del Gráfico 13, un 9% representa a la alternativa ‘Contrato indefinido’, aquí las personas que respondieron a esta opción se encontraban con una fuente

laboral estable y de hace más de 5 años, habitantes de la comuna de décadas representaban este porcentaje, mayoritariamente sobre los 40 años. Finalmente con 8% se encuentra la opción ‘No sabe/No responde’, a ella optaron principalmente población mayor y vendedores ambulantes concentrados en las calles centrales de la comuna.

Conocida la situación laboral de los encuestados del área de estudio, es importante conocer a qué se dedican, reflejado a través del gráfico N°14.

Gráfico 14

Porcentaje de Tipo de Actividad Laboral de encuestados



Fuente: Elaboración propia en base a encuestas aplicadas. 2018.

Para la pregunta ‘¿Cuál es su tipo de trabajo?’ se englobaron las respuestas en 4 alternativas: ‘Empleo agrícola’, ‘Servicios’, ‘Empleo Administrativo’ y ‘No sabe/No responde’. Las respuestas obtenidas en esta pregunta fueron más definidas. Con un 50% de los encuestados optando por la alternativa ‘Servicios’, dentro de esta respuesta las actividades laborales que se consideran con esta denominación se refieren a empleos donde se debe atender a público, destacando tiendas comerciales, restaurantes, centros de entretenimiento y grandes comercios. Esta opción es la más elegida debido al carácter turístico de la comuna, remarcando el turismo rural y centros de diversión como el Casino de Colchagua. Para esta opción también coincide que un importante número de inmigrantes fueron representados a través de este porcentaje, sus habilidades y calidez humana es requerida por dueños de tiendas comerciales y restaurantes para poder acceder a una mayor clientela.

En segunda mayoría la opción de tipo de ‘Trabajo agrícola’ obtiene un 30%, la fuerte tradición campesina del área de estudio sigue presente en el tipo de empleo que hace décadas se ha desarrollado alrededor de la comuna. Anteriormente un empleo destinado al pueblo campesino de la zona, hoy en día es ejercido en su mayoría por inmigrantes.

Según observaciones y comentarios recogidos durante la encuesta en terreno, estos inmigrantes son mayoritariamente haitianos, es importante destacar que los empleadores optan por ellos debido a que realizan una buena labor y que trabajan sin generar preocupaciones.

Siguiendo con los porcentajes, el 4% de los encuestados responde a la opción de ‘Empleos Administrativos’, sus labores van desde trabajos en el municipio o cargos pertenecientes a bancos o instituciones relacionadas al gobierno local. Este tipo de encuestado presenta una mayor edad y es originario de la comuna de Santa Cruz.

Finalmente un 16% elige la alternativa ‘No sabe/No responde’ aquí los encuestados señalan que su fuente de ingreso es variable, principalmente se trata de vendedores ambulantes o personas que venden sus productos artesanales en sectores específicos de la comuna, es importante señalar además que dentro de esta respuesta existe la respuesta de jubilados y cesantes o personas en búsqueda de un trabajo.

Fotografía 4

Vivienda Rural en Santa Cruz



Fuente: Fotografía tomada en terreno por el autor. 2018.

Por lo visto en terreno y lo evidenciado en las encuestas se puede establecer que el escenario actual del territorio del área de estudio está en una etapa de homogenización entre lo rural y lo globalizado del mundo urbano. Mixturas entre el tradicional campo de la zona central y tiendas de importantes cadenas comerciales ocupan el territorio de la comuna de Santa Cruz, modificando su paisaje dentro del casco histórico evidenciando de forma gráfica y explícita lo que representa la Nueva Ruralidad.

La consigna del mundo rural como un idilio romántico de tradiciones campesinas, un paisaje característico y definido ha quedado atrás con la irrupción de nuevas costumbres sociales, culturales y económicas. La Nueva Ruralidad es quizás el fenómeno que mejor engloba la situación representada en el área de estudio. Se hace común ver un personaje tradicional del mundo rural como un ‘huaso’ entre tiendas comerciales de celulares o compartiendo en la Plaza de Armas entre jóvenes haitianos.

A continuación, una muestra de fotografías tomadas en terreno que representan el cambio que ha tenido el área de estudio en los últimos años.

Fotografía 5

Nueva Ruralidad en Santa Cruz



Fuente: Fotografía tomada en terreno por el autor. 2018.

Fotografía 6

Nuevos servicios en la comuna



Fuente: Fotografía tomada en terreno por el autor. 2018.

Fotografía 7

Cadenas comerciales en la comuna



Fuente: Fotografía tomada en terreno por el autor. 2018.

Fotografía 8

Centro Urbano de la comuna



Fuente: Fotografía tomada en terreno por el autor. 2018.

Con las visitas en terreno a la comuna de Santa Cruz se puede evidenciar de forma concreta el impacto del proceso de la globalización sobre un área rural. El área de estudio ha crecido y se ha desarrollado de forma importante en los últimos 20 años, esto requiere la ‘modernización’ de las distintas esferas que componen la sociedad, el territorio y el paisaje de Santa Cruz.

Un constante desarrollo económico que convierte a la comuna en un importante foco de turismo requiere de un recambio y renovación de productos y servicios que ofrecer como un foco turístico, es por esto que la aparición de nuevos tipos de comercios y productos, la llegada de grandes cadenas comerciales y la modernización tecnológica necesaria hacen que hoy en día la Nueva Ruralidad se apodere de las distintas esferas sociales, culturales y económicas de la comuna.

El atractivo que representa una zona rural con un importante desarrollo y crecimiento económico en los últimos años ha hecho de esta comuna una oportunidad muy atractiva para quienes quieren mejorar su situación económica y laboral, es por esto que muchos migrantes, mayoritariamente de otros países, han optado por vivir y trabajar en la zona, considerándola como una buena opción para desarrollar su vida y una familia.

A pesar de que el nuevo tipo de empleo dedicado principalmente al servicio y atención al cliente ha tomado una mayor relevancia en los últimos años, el empleo agrícola no ha dejado de ser importante para el desarrollo del área de estudio, este se mantiene y marca aún las tendencias campesinas y rurales que caracterizaban a la comuna hace unas décadas atrás. Hoy en día el empleo agrícola es realizado por inmigrantes, en su mayoría de Haití, que se

establecen en las afueras de la comuna generando un anillo de viviendas habitadas principalmente por inmigrantes marcando un importante cambio en el paisaje de la comuna.

Fotografía 9

Inmigración en la comuna



Fuente: Fotografía tomada en terreno por el autor. 2018.

Sin duda el paisaje rural de la comuna ha mutado y se convierte en un híbrido entre lo rural-urbano y lo moderno con lo antiguo. Los impactos que provoca la Nueva Ruralidad en la comuna de Santa Cruz han sido interpretados por los mismos habitantes a través de la encuesta y entrevistas realizadas, encontrándose apreciaciones positivas y negativas respecto a los impactos que ha generado el proceso de globalización, modernización y Nueva Ruralidad.

Las ‘nuevas’ formas de empleo que existen hoy en día en el área de estudio generan un cambio dentro del casco histórico de la comuna, dejando de lado locales más pequeños y tradicionales los cuales dan paso a locales comerciales que fácilmente se encuentran en las grandes ciudades, además se le suma el tipo de atractivos que promueve el interés turístico y más específicamente el turismo rural.

Fotografía 10

Tiendas comerciales en la comuna



Fuente: Fotografía tomada en terreno por el autor. 2018.

Dentro de los impactos positivos que señalaron los encuestados y entrevistados destacan el importante crecimiento económico que ha tenido la comuna, la multiculturalidad que ha permitido que la comuna crezca considerablemente atrayendo más turistas y personas a vivir a la comuna, y la importancia que ha tenido la industria del vino en los últimos años.

Por contraparte los impactos negativos que fueron señalados son el problema que conlleva una inmigración descontrolada, los atochamientos vehiculares en épocas festivas, y la rápida y constante modernización que va dejando de lado las costumbres y el carácter más rural que la comuna ha tenido.

Cabe señalar que todas las respuestas representan la información obtenida en las dos visitas a terreno a la comuna de Santa Cruz y no representan la opinión personal de quien escribe.

CAPÍTULO 5

5.1. Discusión

En esta investigación la temática a tratar es un tópico relevante respecto a las circunstancias sociales, económicas y culturales que enfrenta Chile hoy en día, la Nueva Ruralidad aparece como un fenómeno que se apodera de los escenarios rurales del país de forma silente pero de forma ágil en sus distintas dimensiones, esto se refiere a que en una sociedad globalizada en constante desarrollo y crecimiento económico los paisajes y territorios rurales pasan a un segundo plano al momento de hablar de estos dos términos. Sin embargo, el protagonismo que recae en las sociedades rurales es muy importante, principalmente debido a la modernización de las actividades laborales que se despliegan en estas, el desarrollo y crecimiento que promueven en distintos territorios y la importancia que los productos de sectores rurales representan en mercados internacionales.

Para el planteamiento del problema se establece como motivo principal el análisis y muestra de los resultados obtenidos referentes a las consecuencias que conlleva el fenómeno de la Nueva Ruralidad en el área de estudio, esto hace referencia a los efectos sociales, culturales y económicos, como también los cambios en el paisaje geográfico. Con el fin de responder a la problemática propuesta se definieron 3 preguntas de investigación:

- ¿Cuáles han sido los cambios económicos, sociales y culturales provocados por la Nueva Ruralidad en el área de estudio?
- ¿Cómo se ha modificado el entorno y cuáles han sido los cambios en el espacio geográfico del área de estudio?
- ¿Cuál es la percepción que tiene la sociedad respecto a la Nueva Ruralidad?

Para la primera pregunta, con la información recolectada a lo largo de este trabajo, se puede extraer como respuesta que:

En el aspecto económico los principales cambios son el rápido crecimiento económico que ha tenido la comuna en la última década y la importancia que ha tomado ésta dentro del desarrollo económico de la región, lo cual queda evidenciado por el hecho que sin lugar a dudas la comuna actualmente es considerada como un polo turístico de la Región lo cual ha permitido que se genere una gran cantidad de empleos en distintos rubros relacionados al mundo rural. En la tabla N° 8 se muestra la cantidad de patentes municipales relacionadas a distintas actividades económicas de la comuna, remarcando las tendencias de los últimos

años respecto al tipo de actividad. Al año 2011 los rubros que representan mayores porcentajes son Comercio, Servicios, Industria Manufacturera y Turismo, estos marcan las tendencias del tipo de economía que se establece en la comuna.

Tabla 8

Actividades Productivas comunales

Actividad Económica	Nº Empresas	%
Agricultura, Silvicultura	14	0.9 %
Turismo	42	2.7 %
Industria Manufacturera	53	3.5 %
Electricidad, gas y agua	6	0.4 %
Construcción	13	0.86 %
Comercio	1098	72.3 %
Transporte y comunicación	9	0.6 %
Finanzas	13	0.86%
Servicios	271	17.84 %
Otros	-	
TOTAL	1519	100 %

Fuente: Pladeco 2011 - 2015. Ilustre Municipalidad de Santa Cruz. 2011.

En relación a los cambios sociales observados en el área de estudio se muestra cómo el paisaje se transforma en pro de acomodar a los distintos grupos sociales que se relacionan en la comuna. Las características del paisaje se han transformado, pasando de un sector casi en su totalidad campesino a una zona rica en variedad cultural y social, donde las distintas clases sociales interactúan en el espacio, haciendo a Santa Cruz un polo de interacción de distintos grupos y estratos.

Finalmente en el ámbito cultural, quizás el cambio más notorio, ha sido la multiculturalidad llegada al área de estudio debido a los constante flujos migratorios en los últimos 5 años. La migración es también un proceso que va relacionado con la globalización y sus efectos, hoy en día se puede comprobar que Santa Cruz al ser una comuna con un marcado crecimiento económico se ha transformado en un lugar propicio para desarrollar una nueva vida, esta decisión ha sido representada por la opinión de los inmigrantes mostrada en las encuestas realizadas. Venezolanos, haitianos y peruanos ocupan los mayores índices de migración en la comuna, no sólo su llegada modifica el territorio, sus costumbres, tradiciones y formas de vida se mezclan con la tradición campesina de esta comuna de la sexta región.

Los resultados obtenidos en el Objetivo específico n°1 dan pistas para abordar la primera pregunta de investigación propuesta. Nuevamente la migración internacional ocupa un lugar relevante al momento de cambios culturales, según datos del Censo 2017, en la comuna de

Santa Cruz los porcentajes de inmigrantes de distintas nacionalidades son: Haití (44,4%), Venezuela (11,5%) y Perú (7,1%). Estos porcentajes son importantes de considerar ya que representan la tendencia que se da en las grandes ciudades del país. Por ejemplo en la Región Metropolitana las mayorías migratorias internacionales son: Perú (29,4%), Venezuela (14,2%) y Haití (11,2%). Otro caso a considerar como ejemplo es la Región del Maule con porcentajes de 15,2% para Venezuela, 13,9% para Haití y Colombia con un 12,5%, siendo estas cifras representadas en el Censo del 2017.

La inmigración internacional representa una de las características más vistosas de lo que se define como Nueva Ruralidad, un elemento que se puede calificar como un producto de la globalización. Las cifras anteriormente mostradas representan un patrón importante a considerar, el origen y la cantidad de inmigrantes se replica tanto en grandes ciudades como en pequeñas comunas del país. Esto conlleva un importante cambio cultural, sin embargo, lo significativo de esta percepción es que los inmigrantes ven de forma favorable establecerse tanto en comunas pequeñas como en grandes urbes, encontrando mejores condiciones laborales y mejor calidad de vida en pequeñas urbes o en vías de crecimiento, principalmente por la variedad de empleos a los que se puede acceder y a un ambiente más tranquilo que el de una capital.

En cuanto a la segunda pregunta de investigación referente a los cambios ocurridos en el entorno y el espacio geográfico, las transformaciones más evidentes de estos recaen en dos aspectos primordiales. El primero es la constante renovación en cuanto a servicios y comercios que se ubican en la comuna, mientras que el segundo es la aparición de zonas más alejadas del centro de la comuna, en las cuales se establece principalmente población inmigrante.

Respecto al crecimiento que tiene el sector de servicios en la comuna, este presenta la incorporación de grandes cadenas comerciales que cuentan con infraestructura ajena a lo que típicamente se relaciona al mundo rural. El desarrollo que ha tenido la comuna en los últimos años ha sido un importante foco al momento de crecer tanto en cifras como en uso del territorio.

No sólo la incorporación de nuevos servicios en el sector ha permitido un desarrollo y crecimiento importante en los últimos años, también distintas actividades han tenido una importante alza en los últimos años, lo cual se observa en la siguiente tabla:

Tabla 9

Número de empresas por rama de actividad 2009-2011-2013

Origen	Comuna		
	2009	2011	2013
Agricultura, ganadería, caza y silvicultura	613	590	620
Pesca	0	0	0
Explotación de minas y canteras	18	20	20
Industrias manufactureras no metálicas	108	112	137
Industrias manufactureras metálicas	67	79	88
Suministro de electricidad, gas y agua	16	18	19
Construcción	101	143	209
Comercio al por mayor y menor, repuestos, vehículos, automotores/enseres domésticos	1.246	1.264	1.285
Hoteles y restaurantes	127	133	146
Transporte, almacenamiento y comunicaciones	255	268	291
Intermediación financiera	21	19	53
Actividades inmobiliarias, empresariales y de alquiler	150	176	181
Adm. pública y defensa, planes de seg. social afiliación obligatoria	1	1	1
Enseñanza	18	16	17
Servicios sociales y de salud	38	45	48
Otras actividades de servicios comunitarios, sociales y personales	114	117	160
Consejo de administración de edificios y condominios	0	0	1
Organizaciones y órganos extraterritoriales	0	0	0
Sin información	2	6	1
Total	2.895	3.007	3.277

Fuente: Servicio de Impuestos Internos. 2015.

Como se advierte en la tabla N° 9 diversas actividades han tenido un considerable aumento en sus cifras, por ejemplo la categoría de Agricultura ha presentado un crecimiento en el número de empresas, esto también se beneficia debido a la cantidad de trabajadores que ha llegado en los últimos 5 años a la zona, quienes preferentemente optan por labores de este tipo en búsqueda de un trabajo rápido y que los retribuya de forma favorable. Otro punto considerable es el rubro de la Construcción. Debido al crecimiento observado principalmente en el área urbana de Santa Cruz en los últimos años, esta actividad requiere de más mano de obra para poder realizar sus construcciones debido al incremento de la superficie construida en la comuna, quienes optan por este tipo de empleo son, en su mayoría, inmigrantes extranjeros. Como la comuna de Santa Cruz es considerada un importante foco turístico de la zona, el ítem Hoteles y restaurantes presentan un dinamismo que se explica principalmente por el valor que se le ha dado al turismo rural en la última década, en búsqueda de rescatar la tradición campesina de la zona.

Conocido el crecimiento en los distintos tipos de actividades también es importante mencionar el tipo de empresas

Tabla 10

Número de empresas según tamaño 2009-2011-2013

Tamaño Empresa	Comuna		
	2009	2011	2013
Grande	15	15	19
Mediana	37	34	46
Micro	2.067	2.121	2.230
Pequeña	354	434	516
Sin Ventas	422	403	466
Total	2.895	3.007	3.277

Fuente: Servicio de Impuestos Internos. 2015.

La cantidad de Micro y Pequeñas empresas que han surgido en los últimos años es bastante significativa y se explica en parte por la población nueva que llega a la comuna en búsqueda de nuevas oportunidades laborales. Esto conlleva a la aparición de nuevos negocios y comercios que se localizan en distintos puntos del área de estudio, generalmente no en el centro mismo de la comuna, sino en la periferia. El crecimiento de estas actividades modifica el territorio, debido a que la forma en que se emplazan en el espacio genera cambios en el uso de suelo y en cómo las poblaciones pueden acceder a servicios y comercio.

Finalmente para la pregunta sobre la percepción de la población respecto a este fenómeno de la Nueva Ruralidad, la discusión recae en destacar los aspectos positivos como también remarcar los aspectos negativos, ambos puntos de vista fueron rescatados a través de encuestas y entrevistas realizadas en terreno.

Respecto a los aspectos positivos derivados de este proceso globalizador, la posibilidad de acceder a nuevos servicios que antiguamente había que recurrir a ellos en comunas lejanas o en la misma capital han permitido que exista un pensamiento positivo frente al desarrollo que presenta la comuna hoy en día. También mencionar a la inmigración como un punto positivo debido a la forma en que esta se da, principalmente como mano de obra que en décadas posteriores cubría población de comunas aledañas, hoy es cubierta por población de la misma comuna pero de distinto origen. Esto enriquece el aspecto cultural y social de la comuna, dotándola de una mirada multicultural propia del mundo actual.

Por otra parte, una fracción de la población encuestada cree que esta Nueva Ruralidad sólo trae conflictos a la comuna, la pérdida de identidad campesina e identidad cultural nacional surge como una queja respecto a los tiempos modernos en los que se sumerge el área de estudio, esto debido al crecimiento y desarrollo económico que transforma a la comuna como un montaje de lo que se conocía como mundo rural. Otro aspecto importante, es la opinión

existente sobre la inmigración, tal como existen personas a favor de esta, existen grupos que creen que la entrada de otros habitantes a la comuna perjudica su calidad de vida y el mismo entorno en el que se localizan.

Análisis de los Objetivos

Con los objetivos realizados se puede proceder a hacer una evaluación de los métodos, forma y resultados obtenidos. Para esta investigación existieron etapas tanto de escritorio como de terreno, ambas fundamentales para poder cumplir los objetivos propuestos.

Para el primer objetivo específico ‘Interpretar el paisaje rural del área de estudio a través de imágenes satelitales y cartografías para determinar cómo ha sido la evolución y transformación del espacio geográfico’ las herramientas utilizadas fueron softwares relacionados a las labores que hace un SIG. La interpretación del paisaje como tal fue realizada a través de la recopilación y revisión de imágenes satelitales permitiendo la distinción de las distintas transformaciones en el territorio como tal. Por otra parte también a través de la realización de cartografías se pudo determinar de qué forma el uso de suelo y las características de este han cambiado.

El propósito de este objetivo es mostrar de manera gráfica y visual los cambios experimentados en el área de estudio utilizando como herramienta elementos visuales que sintetizen lo que se quiere dar a conocer. Las cartografías y las imágenes satelitales son instrumentos primordiales para el geógrafo en el estudio del territorio, por lo tanto, se puede concluir que la mira de este objetivo es la representación gráfica de lo que genera la Nueva Ruralidad en el espacio geográfico.

El segundo objetivo específico ‘Identificar, a través de la aplicación de encuestas y entrevistas en terreno, la percepción de la Nueva Ruralidad de la sociedad en el área de estudio, determinando características y factores replicables de este proceso en la zona de Chile central’, utiliza para conseguir su resultado final a la encuesta y entrevista como herramientas para poder conocer de forma directa la opinión tanto de la sociedad como de las autoridades municipales de Santa Cruz. Para la realización de esta fue necesario primero recabar información que fuese prudente para la realización de las encuestas, información tal como problemáticas que aquejaran a la sociedad del área de estudio, temáticas de incumbencia nacional como inmigración y desarrollo económico.

La intención de este objetivo es completar los resultados del objetivo específico número 1, la visión sobre la transformación de una sociedad rural vista por la misma sociedad sumada a la representación gráfica de estos cambios presentes en el área de estudio.

Finalmente, el objetivo específico número 3 ‘Constatar la realidad actual del mundo rural a través de las nuevas formas de empleo en la comuna de Santa Cruz y cómo estas intervienen en el paisaje rural generando impactos, tanto, positivos o negativos en el área de estudio’ a

través de las mismas encuestas realizadas, se le consultó a la población sobre la forma en que nuevos empleos han irrumpido en el ambiente tradicional campesino que caracterizaba a la zona. Es importante considerar que esta parte del trabajo, y de las encuestas más específicamente, la opinión de inmigrantes cobra relevancia ya que son ellos quienes representan una de las consecuencias de la Nueva Ruralidad como un elemento distintivo de la globalización sobre zonas campesinas.

Una vez recopilados los resultados de cada uno de estos objetivos, que pretenden responder al objetivo general ‘Analizar las características de la Nueva Ruralidad presentes en la comuna de Santa Cruz, ubicada en la Región del Libertador General Bernardo O’Higgins, con la finalidad de exponer los cambios económicos, culturales, sociales, y su respectivo impacto en el paisaje geográfico de la comuna’, se puede establecer que a través de los objetivos específicos se complementa la respuesta final a este objetivo general, conociendo el aspecto gráfico del cambio, el aspecto social y constatar la realidad actual de este fenómeno de forma directa. Por lo tanto, se puede concluir que los objetivos específicos se relacionan directamente en la tarea de responder al objetivo general, proporcionando un refuerzo a la hora de responder desde distintas miradas los cambios producidos por la Nueva Ruralidad.

Para finalizar con este análisis de los objetivos y su función se puede concluir que el objetivo general se relaciona con los objetivos específicos de manera completa ratificando los resultados obtenidos, haciendo visible las características de la Nueva Ruralidad y su impacto en el paisaje geográfico de la comuna de Santa Cruz.

Análisis de Marco Teórico

Entender de forma correcta la Nueva Ruralidad como un fenómeno derivado de la globalización es la intención del marco teórico de esta investigación. Permitiendo entender que elementos permitieron la ‘aparición’ de este fenómeno y que características temporales y de escala lo definen.

Según señala Pezo (2007), el escenario económico y social en el que se encuentra hoy en día la ruralidad chilena presenta distintos niveles de desarrollo, donde las estructuras de producción se reformulan y son la principal herramienta para el desarrollo económico de la región. Entendida esta dinámica como un proceso según el cual la tradición campesina es convertida en un producto comercial en el mercado internacional.

La anterior aseveración se puede presenciar en el área de estudio, donde los medios de producción masivos llegan a la comuna considerándola casi en un nivel de desarrollo, crecimiento y producción, equivalente al de ciudades intermedias o incluso más grandes, por ejemplo: la aparición de multitiendas en zonas donde era común ver zonas agrícolas y campesinos, hoy es normal ver tiendas de ropa y telefonía móvil. Este cambio en la contemporaneidad rural Berdegué et al (2010) la explica como un elemento que abarca territorios con fuertes y marcadas dinámicas productivas y comerciales, donde existen

ruralidades agrícolas y otras que cada vez, dejan en el pasado sus antiguas formas de producción y vida.

Para englobar la idea de lo que se entiende actualmente por rural se puede mencionar lo que señala Bengoa (2003), el nuevo espacio rural se ha modernizado y se ve resignificado frente al ámbito urbano, reescribiendo su identidad rural y replanteándose su ruralidad en un elemento propio de la globalización.

A través de los resultados obtenidos y la representación de los conceptos para entender la problemática de esta investigación se puede establecer vínculos por semejanza en cuanto a lo que proponen distintos autores referentes al concepto de ruralidad, consumando de forma concreta lo existente en material bibliográfico y lo evidenciado en terreno y expuesto por los mismos miembros de una sociedad rural.

El concepto de Nueva Ruralidad es el elemento que se quiere demostrar y explicar a través del estudio de cómo este actúa en un área en específico del mundo rural del país. Conocido esto es necesario saber qué es lo que se entiende por este fenómeno. Una de las definiciones más apropiadas para abordar el concepto es la que señala Ratier (2002) donde a este fenómeno se le identifica como un conjunto de políticas económicas y sociales que promueven una serie de transformaciones en la existencia y dinámica de los territorios rurales. También existen otros puntos de vista frente a este concepto, por ejemplo, Berdegú et al (2010) señala que las brechas culturales existentes entre población urbana y rural cada vez son menores, y que desde un punto de vista económico la actividad primaria agropecuaria cada vez pierde más dominancia en el mundo rural. Para concluir con la reflexión sobre el concepto de Nueva Ruralidad, Palafox et al (2015) señala que este fenómeno es un elemento necesario para entender las transformaciones provocadas en un entorno rural por la globalización en aspectos económicos, culturales y sociales. Conocidos estos tópicos referentes al tema de investigación se pueden concluir importantes observaciones a esta.

Las causas que provocan el fenómeno a estudiar son reflejadas en la opinión de la sociedad rural de la comuna de Santa Cruz, recogidas gracias a las encuestas y entrevistas realizadas en terreno. Tanto como las causas, también son evidentes los efectos que existen en el área de estudio, nuevas formas de dinamismo económico en un área rural, la dicotomía urbana-rural existente en la comuna y la fuerte inmigración existente en la zona en los últimos 5 años reflejan los principales efectos de la Nueva Ruralidad.

Los resultados obtenidos a través de la realización de los objetivos específicos permiten reunir pruebas y antecedentes que consienten a entender que las problemáticas señaladas en las preguntas de investigación pudieron ser respondidas de forma completa, desde un punto de vista de trabajo en escritorio y trabajo en terreno. Es importante además señalar que al recurrir a una comuna de tradición campesina pueden existir generalizaciones al momento de trabajar las causas y efectos de la Nueva Ruralidad en esta, es por esto que es significativo delimitar la aplicación de la metodología de trabajo que se aplicó a la comuna de Santa Cruz como un elemento que sugiere un estudio de las distintas variables que pueden presentar al momento de estudiar y entender de forma holística este tópico.

En cuanto a las preguntas de investigación presentadas en este trabajo, estas fueron abordadas a través de los distintos métodos empleados en esta, sin embargo, cabe mencionar que las opiniones de personas entrevistadas pueden presentar incongruencias en cuanto a los efectos que pudiese representar el fenómeno a estudiar, esto es necesario recalcarlo como un elemento a tener en consideración y no como una limitante de estudio.

Respecto a las referencias bibliográficas de este trabajo se puede mencionar que son aclaratorias en cuanto a la explicación del fenómeno, de sus antecedentes y proyecciones a considerar, sin embargo, el material muestra una tendencia al análisis de la Nueva Ruralidad mas no a su posible trabajo y desarrollo en un área en particular. Frente a estas inquietudes, es el desarrollo rural el cual se encarga de manera más directa al estudio, análisis y trabajo de este tipo de transformaciones existentes en el área rural.

Finalmente, se puede determinar que un estudio de este tipo puede ser un elemento que de inicio a un trabajo más específico en el área de estudio referente a las distintas inquietudes, opiniones y hechos que genera el fenómeno de la Nueva Ruralidad, permitiendo que factores como la orientación política de los distintos miembros de la sociedad de la comuna, o su nacionalidad, permitan a futuro presentar un plan de trabajo y desarrollo más acotado a Santa Cruz, y no seguir un programa guiado de forma generalizada a las distintas comunas rurales del país.

5.2. CONCLUSIONES

Los cambios que existen hoy en distintos aspectos de la sociedad moderna inciden en transformaciones sociales, económicas y culturales muy marcadas. La apertura comercial del siglo XXI promueve la posibilidad de que distintos tipos de comerciantes y productos entren a un gran mercado mundial, donde hasta un agricultor de una zona rural puede involucrarse y potenciar sus productos. Lo anterior es una característica que compone al fenómeno de la Nueva Ruralidad, fenómeno derivado de la globalización y su fuerte impacto desde inicios de la década de los noventa.

Fue a principios de la década de 1990 cuando diversos factores condicionaron al país no sólo a una apertura económica, sino a una que involucraba a los factores sociales y culturales de una manera tan o más importante que el factor económico. Desde ese entonces el mundo rural del país ha cobrado un valor relevante al momento de hablar sobre comercio exterior y desarrollo. La fruta y el vino nacional son reconocidos a nivel mundial permitiendo que exista una interconexión con el mercado mundial permitiéndoles a estos agricultores abrirse a nuevos comercios y nuevas culturas.

La Nueva Ruralidad se vuelve un tema importante de analizar debido al rápido crecimiento y desarrollo que presentan actualmente las zonas rurales del país. Para esta investigación fue utilizado el caso de la comuna de Santa Cruz, ubicada en el valle de Colchagua en la sexta Región. Las condiciones del área de estudio permitieron analizar y conocer a través de la experiencia de la misma sociedad rural los efectos, tanto positivos y negativos, y las inquietudes que puede generar una apertura hacia un mundo globalizado.

La teoría referente a la temática establece que existen cambios y transformaciones tangibles en distintas zonas rurales de Chile central, sin embargo, éstos cada vez son más rápidos e imperceptibles por parte de las sociedades rurales. La realidad estudiada demostró que existe una mixtura, no sólo a nivel generacional, sino que a nivel de pensamientos y conductas respecto a lo que se define como identidad rural.

Los temas de desarrollo económico e inmigración fueron aquellos respecto de los cuales más énfasis hizo la población encuestada y entrevistada. La relevancia que le da la sociedad rural a la aparición de nuevos comercios y servicios en su zona es un elemento que agradecen y consideran como una consecuencia positiva de la Nueva Ruralidad. Por otro lado, el debate respecto a la inmigración ocupa un rol importante en una sociedad rural como Santa Cruz, existen miradas positivas y negativas respecto a este tema. Se considera como un aporte para el crecimiento y desarrollo económico, social y cultural de la zona, pero también es considerado un aliciente a la delincuencia y drogadicción.

El tema de la inmigración y lo que representa en la sociedad rural simboliza un tópico interesante de analizar debido a los diversos efectos y opiniones que genera. Es este tema uno de los hallazgos más importantes a considerar de esta investigación. Lo que representa la

inmigración internacional en una zona que antiguamente era ajena a este tipo de sucesos, hoy se convierte en un lugar que reúne las condiciones óptimas para que estos inmigrantes puedan comenzar una nueva y mejor vida.

Desde el punto de vista de la investigación misma, algunas limitaciones a considerar dicen relación con el método a utilizar. Por ejemplo, para conocer la realidad de los mismos habitantes del área de estudio, se pueden utilizar otros instrumentos como focus group. Otra limitación a considerar es la participación de los encuestados, generalmente al asociar una encuesta respecto a temas como desarrollo económico, política o inmigración, muchos de los encuestados se mostraron reticentes a dar su opinión verdadera, optando por lo políticamente correcto, sin embargo, al conversar con la población de Santa Cruz se pueden encontrar una amplia gama de opiniones, por ejemplo, la población de más edad se mostraba contraria a la idea de que la llegada de inmigrantes a la comuna fuese una situación favorable para la comunidad ya que según ellos los migrantes utilizaban o ‘malgastaban’ recursos municipales que pueden ser destinados a otras personas de la comuna. Sin embargo, la población más joven cree que la llegada de estas personas enriquece el entorno, no sólo por la creación de más empleos sino por los efectos que podría traer al turismo un entorno multicultural.

Los aspectos más significativos para esta investigación se pueden sintetizar de la siguiente manera:

Del punto de vista económico se puede establecer que la globalización es un proceso totalmente establecido ya en comunas rurales como Santa Cruz, esto se puede demostrar en el importante crecimiento y desarrollo que ha tenido la comuna y la región en los últimos años. Principalmente la incorporación de un valor cultural e histórico a un bien comercial ha hecho que lo *fabricado* en la comuna tome un valor más alto. Además mencionar que la inversión de privados dentro de la zona ha puesto a Santa Cruz como un polo turístico y económico de la sexta región.

En lo referente al área social, se destaca la inclusión de grupos sociales no tradicionales a la sociedad ‘campesina’ de Santa Cruz. La migración se ha mostrado como un elemento importante al momento de conformar la nueva sociedad de la comuna, oleadas considerables de migrantes durante el año 2015 han modificado el aspecto social que ha mantenido la comuna durante las últimas décadas.

Relacionado a lo anterior, respecto a la dimensión cultural de la comuna es visible la importancia que se le ha dado al aspecto campesino y a las tradiciones características de la comuna y la zona, esto debido a que tradiciones, folklore, y mundo campesino se ha mantenido durante los años como el elemento principal de la comuna y que la identifica dentro de la región. Mencionar además como el desarrollo endógeno de la comuna ha hecho que se revalorice la tradición huasa de Santa Cruz.

En el ámbito del turismo se destaca a la comuna como un foco económico y turístico que establece un modelo que se intenta replicar pro comunas aledañas a esta. La conexión existente entre las comunas de San Fernando y Pichilemu ha establecido un importante corredor turístico en el Valle de Colchagua. Es posible afirmar que debido a la tradición histórica y a la importante contribución de privados al desarrollo y crecimiento de la comuna, Santa Cruz se encuentra en uno de los primeros lugares al momento de hablar de turismo rural en Chile central.

Destacar que un estudio como este tiene un enfoque cualitativo que busca rescatar la opinión, ideas y pensamientos de la misma sociedad rural, contrastando estos con los cambios que han ocurrido en el entorno geográfico del área de estudio, buscando la relación que existe entre ambos. Analizar un escenario como este a través de una disciplina como la Geografía, permite obtener una observación holística frente a todo el fenómeno de la Nueva Ruralidad, enfoques relacionados a la geografía cultural o social, involucrar a la geografía económica e incluso incorporar herramientas de disciplinas como la antropología y sociología las cuales permiten que un estudio como este abarque todas las variables y posibles eventos que aparezcan en el transcurso de este.

Establecer una proyección de este estudio para la disciplina es un elemento fundamental de esta investigación, como futuro profesional determinar cuáles son los aportes de esta para la Geografía. Realizado ya el trabajo, es posible considerar que el estudio de zonas rurales en el país ha tomado una revalorización desde el punto de vista del turismo rural. Esta rama del turismo ha tomado un rol importante en relación a la economía y el desarrollo endógeno de las distintas zonas rurales de Chile. Para profundizar un estudio como este es necesario establecer el futuro del análisis de la Geografía Rural y cómo esta permite comprender de mejor manera los procesos que existen hoy en día en los territorios rurales del país.

Como conclusión a este trabajo, se pueden generar interrogantes que permitan establecer medidas y planes de desarrollo para estas áreas típicas que caracterizan el paisaje rural de Chile central. Cómo evolucionará este fenómeno en los próximos años o de qué forma influirá la inmigración en este tipo de zonas, son algunas de las interrogantes que se generan respecto a la temática de la Nueva Ruralidad. Los posibles escenarios que provocará el fenómeno dentro del país en las próximas décadas se constituyen en un desafío conceptual y teórico importante que debe ser considerado por la Geografía. Para concluir, pensamos que es indispensable hacer la siguiente reflexión: ¿el mundo rural seguirá existiendo, se transformará o quedará en la historia como ese mundo campesino, carente de modernización y autóctono?

BIBLIOGRAFÍA

- Ascorra, Paula. (2012). “Ruralidad: Desafíos y Proyecciones para los Estudios Sociales”. Vol. 11, N° 1. Pp. 1-7. [en línea: <<http://www.psicoperspectivas.cl/index.php/psicoperspectivas/article/viewFile/206/183>> [consulta: 22 septiembre 2016].
- Baeriswyl F., Sartori A., Guzmán J., Larenas F. (2006). “Reforma Agraria y Desarrollo Rural en Chile”. [en línea: <http://www.sudamericarural.org/images/en_papel/archivos/reformagrariachile.pdf> [consulta: 24 enero 2018]
- Bengoa, José. (1987). “Pobladores rurales y vivienda rural”. Revista Eure N° 39-40. [en línea: <<https://repositorio.uc.cl/bitstream/handle/11534/3782/000174544.pdf?sequence=1>> [consulta: 24 enero 2018]
- Bengoa, José. (2003). “25 años de estudios rurales”. Sociologías, (10), 36-98. [en línea: <<http://www.scielo.br/pdf/soc/n10/18716.pdf>> [consulta: 09 enero 2018].
- Berdegú, J., Jara E., Modrego F., Sanclemente X., Schejtman A. (2010). “Comunas Rurales de Chile”. Documento de Trabajo N° 60. Programa Dinámicas Territoriales Rurales. Centro Latinoamericano para el Desarrollo Rural. [en línea: <<http://www.superacionpobreza.cl/wp-content/uploads/2014/03/comunas-rurales-chile.pdf>> [consulta: 24 enero 2018].
- Bonnal, P., Bosc, P., Díaz, J., Losch, B. (2004). “Multifuncionalidad de la agricultura y nueva ruralidad: ¿Reestructuración de las políticas públicas a la hora de la globalización?”. En: “Desarrollo rural y nueva ruralidad en América Latina y la Unión Europea”. Pontificia Universidad Javeriana. Bogotá, pp. 19 – 41. [en línea: <<http://agritrop.cirad.fr/524521/>> [consulta: 19 junio 2018].
- Buzo, Isaac. (s/a). “El Espacio Rural”. [en línea: <<https://redul.wikispaces.com/file/view/el+espacio+rural.pdf>> [consulta: 24 enero 2018]

- Cáceres Muñoz, Juan. (2008). “La Historia Agraria en el Valle Central. Notas para su estudio. Siglos XVIII y XIX”. Espacio Regional, Vol. 1, N° 5. Osorno 2008. Pp. 25-34. [en línea: < <https://es.scribd.com/document/213765403/Dialnet-HistoriaAgrariaEnElValleCentralNotasParaSuEstudioS-3017874-pdf> > [consulta: 24 enero 2018]
- Candía, David. (2011). “V. Propuesta metodológica para una definición funcional de ruralidad”. En “Hacia una nueva definición de ‘rural’ con fines estadísticos en América Latina (pp. 43 – 66). Comisión Económica para América Latina y el Caribe (CEPAL). [en línea: <http://www.otu.opp.gub.uy/sites/default/files/docsBiblioteca/Cepal_hacia%20una%20nueva%20definici%C3%83%C2%B3n%20de%20lo%20rural_0.pdf > [consulta: 24 enero 2018].
- Casanova, Fernando. (2004). “La Articulación entre Globalización y Desarrollo Local”. Desarrollo Local, tejidos productivos y formación: Abordajes alternativos para la formación y el trabajo de los jóvenes. Montevideo. [en línea: <<http://biblio3.url.edu.gt/PROFASR/UnidadDesarrolloLocal/2/deslocaltejidos.pdf>> [consulta: 19 junio 2018].
- Cuesta, Andrés. (2016). “Lo territorial entre las migraciones y la nueva ruralidad”. Saber, Ciencia y Libertad. N° 11, vol 1, pp. 115 – 128. [en línea: <<http://revistas.unilibre.edu.co/index.php/saber/article/view/496>> [consulta: 19 junio 2018].
- Echeverri Perico, Rafael. (2011). “Reflexiones sobre lo rural: economía rural, economía de territorios”. En “Hacia una nueva definición de ‘rural’ con fines estadísticos en América Latina (pp. 13 – 20). Comisión Económica para América Latina y el Caribe (CEPAL). [en línea: <http://www.otu.opp.gub.uy/sites/default/files/docsBiblioteca/Cepal_hacia%20una%20nueva%20definici%C3%83%C2%B3n%20de%20lo%20rural_0.pdf > [consulta: 24 enero 2018].
- Escalante L., Carral G., Almanza M., Ramírez C. (2009). “Nueva Ruralidad: enfoques y sinergias. Emergencia de un modelo alternativo de desarrollo”. Textual, N° 53. Enero-junio 2009. Pp. 77 – 102. [en línea: < <https://chapingo.mx/revistas/phpscript/download.php?file=completo&id=MTI1Ng==> > [consulta: 24 enero 2018]

- Faiguenbaum, Sergio. (2011). “Definiciones oficiales de ‘rural y/o ‘urbano’ en el mundo”. En “Hacia una nueva definición de ‘rural’ con fines estadísticos en América Latina (pp. 67 – 90). Comisión Económica para América Latina y el Caribe (CEPAL). [en línea: <http://www.otu.opp.gub.uy/sites/default/files/docsBiblioteca/Cepal_hacia%20una%20nueva%20definici%C3%83%C2%B3n%20de%20lo%20rural_0.pdf > [consulta: 24 enero 2018].
- Fernandes, Bernardo. (2004). “Cuestión Agraria: conflictualidad y Desarrollo territorial”. [en línea: <<https://web.ua.es/en/giecryal/documentos/documentos839/docs/bmfunesp-2.pdf> > [consulta: 24 enero 2018]
- Figuera, Trinca. (2006). “Paisaje natural, paisaje humanizado o simplemente paisaje”. Revista Geográfica Venezolana, Vol. 47. 2006. Pp. 113 – 118. [en línea: <<http://www.redalyc.org/articulo.oa?id=347730363007> > [consulta 24 enero 2018]
- Folchi, Mauricio. (2014). “Paisajes Culturales: Lugares donde la naturaleza y la historia se funden”. Santiago, Universidad de Chile. [en línea: <http://www.artificios.uchile.cl/content/docs/Paisajes_Culturales_Mauricio_Folchi_Artificios.pdf> [consulta: 22 mayo 2019]
- García Bartolomé, Juan Manuel. (1991). “Sobre el concepto de ruralidad: crisis y renacimiento rural. Política y sociedad”. [en línea: <https://www.researchgate.net/publication/27585499_Sobre_el_concepto_de_ruralidad_crisis_y_renacimiento_rural> [consulta: 09 enero 2018].
- García, María Dolors. (1992). “Desarrollo y tendencias actuales de la geografía rural (1980-1990), una perspectiva internacional y una agenda para el futuro”. Agricultura y Sociedad. N° 62, 1992. Pp. 167-195. [en línea: <<https://dialnet.unirioja.es/servlet/articulo?codigo=82866> > [consulta: 24 enero 2018]
- Grajales S., Concheiro L. (2009). “Nueva ruralidad y desarrollo territorial. Una perspectiva desde los sujetos sociales”. Veredas. N° 18, México, 2009. Pp. 145-167. [en línea: <<http://r1.ufrj.br/geac/portal/wp-content/uploads/2012/10/CONCHEIRO-Nuevadesarrolloderritorial.pdf> > [consulta: 24 enero 2018]
- Hidalgo, Rafael. (s/a). “Una aproximación a la Geografía Cultural”. Boletín de Geografía. Departamento de Historia y Geografía UMCE. Pp. 13-40.

- Ilustre Municipalidad de Santa Cruz. (2016). “Plan de Desarrollo Comunal 2017-2020”. [en línea: <<http://transparencia.municipalidadesantacruz.cl/Pladeco/Pladeco%202017%20-%202020.pdf>> [consulta: 13 enero 2018].
- Ilustre Municipalidad de Santa Cruz. (2011). “Plan de Desarrollo Comunal 2011-2015” [en línea: <<http://transparencia.municipalidadesantacruz.cl/MecanismoParticipacionCiudadana/PLADECO/PLADECO%202011-%202015.pdf>> [consulta: 2 abril 2019].
- Instituto Nacional de Estadísticas. (2018). “RESULTADOS CENSO 2017”. [en línea: <<https://resultados.censo2017.cl/Region?R=R06>> [consulta: 21 agosto 2018].
- Krejcie, R., Morgan D. (1970). “Determining sample size for research activities” Educational and Psychological Measurement. N° 30. Pp. 607 -610. 1970 [en línea: <https://home.kku.ac.th/sompong/guest_speaker/KrejcieandMorgan_article.pdf> [consulta: 10 junio 2019].
- Mancilla, Claudio. (2009). “El impacto de la inmigración extranjera y la ruralidad en el emprendimiento: El caso de España”. [en línea: <<http://dep-economia-aplicada.uab.cat/secretaria/docrecerca/cmancilla.pdf>> [consulta: 19 junio 2018].
- Márquez, Marco. (2000). “Algunas tendencias actuales en el espacio rural chileno”. Revista de Geografía Norte Grande. N° 27. Pp. 139-146. [en línea: <http://revistanortegrande.cl/archivos/27/14_27_2000.pdf> [consulta:24 enero 2018]
- Martínez de Anguita, Pablo. (s/a). “Organización y Gestión de Proyectos. Tema 10: El concepto de Desarrollo Rural”.
- Mateo, J.M. (2014). “Geografía de los paisajes. Primera Parte. Paisajes Naturales”. Ministerio de Educación Superior. Universidad de La Habana Facultad de Geografía. [en línea: <<http://beduniv.reduniv.edu.cu/index.php?page=13&id=245&db=0>> [consulta: 24 enero 2018].
- Mateus, J., Brassat D. (2002). “La globalización: sus efectos y bondades”. Economía y Desarrollo, Vol. 1, N° 1. Marzo 2002. [en línea: <

<https://kardauni08.files.wordpress.com/2010/09/globalizacic3b3n-sus-efectos-y-bondades.pdf> > [consulta: 24 enero 2018].

- Mendoza, Carmen. (2004). “Nueva Ruralidad y Educación: Miradas Alternativas”. *Geoenseñanza*, Vol. 9, Julio – Diciembre 2004. Pp. 169 – 178. [en línea: < redler.org/nueva_ruralidad_educacion.pdf > [consulta: 24 enero 2018].
- Organización de las Naciones Unidas para la Alimentación y la Agricultura. (2016). “Migración, Agricultura y Desarrollo Rural”. [en línea: <<http://www.fao.org/3/a-i6064s.pdf>> [consulta: 19 junio 2018].
- Osses P., Foster W., Núñez R. (2006). “Medición de niveles de ruralidad y su relación con actividades económicas en la X Región de los Lagos – Chile. Enfoque Geográfico – Económico”. *Economía Agraria*, Vol. 10. 2006. Pp. 107 – 118. [en línea: < <http://www.aeachile.cl/wp-content/uploads/2017/07/Osses-et-al.pdf> > [consulta: 24 enero 2018]
- Palafox-Muñoz, A, Martínez-Perezchica M. (2015). “Turismo y nueva ruralidad: camino a la sustentabilidad social”. *Letras verdes. Revista Latinoamericana de Estudios Sociambientales*, N° 18, septiembre 2015. Pp. 137-158- [en línea: < <http://revistas.flacsoandes.edu.ec/letrasverdes/article/view/1608> > [consulta: 24 enero 2018]
- Paniagua, A., Hoggart, K. (2002). “Lo rural, ¿Hechos, discursos o representaciones? Una perspectiva geográfica de un debate clásico”. *ICE, Globalización y Mundo Rural*. Noviembre-Diciembre 2002. N° 803. [en línea: < www.revistasice.info/cachepdf/ICE_803_61-71_4CA3DBC45E151C871BDEC3E43E251624.pdf > [consulta: 24 enero 2018]
- Pezo, Luis. (2007). “Construcción del Desarrollo Rural en Chile: Apuntes para abordar el tema desde una perspectiva de la Sociedad Civil”. *Revista Mad.*, N° 17, Septiembre 2007. Pp. 90 – 112. [en línea: < http://www.facso.uchile.cl/publicaciones/mad/17/pezo_05.pdf >[consulta: 24 enero 2018]
- Power, Kevin. (2003). “Descifrando la Glocalización”. *Huellas, búsqueda en arte y diseño*. N° 3. Mendoza, Argentina. [en línea: < http://bdigital.uncu.edu.ar/objetos_digitales/172/powerHuellas3.pdf> [consulta:22 mayo 2019]

- Programa de las Naciones Unidas para el Desarrollo. (2008). “Desarrollo Humano en Chile Rural”. [en línea: < <http://www.bib.ufro.cl/portalv3/files/informe-desarrollo-humano-chile-rural.pdf> >[consulta: 30 enero 2018]
- Ratier, Hugo. (2002). “Rural, ruralidad, nueva ruralidad y contraurbanización. Un estado de la cuestión”. Revista de Ciencias Humanas. N° 31. Abril 2002. Pp. 9-29. [en línea: < <https://periodicos.ufsc.br/index.php/revistacfh/article/viewFile/25175/22145> > [consulta: 24 enero 2018]
- Rebaï, Nasser. (2009). “Migración, dinámicas territoriales y nueva ruralidad: un punto de vista desde la sierra ecuatoriana”. [en línea: <<http://observatoriogeograficoamericalatina.org.mx/egal12/Geografiasocioeconomica/Geografiadelapoblacion/17.pdf>> [consulta: 19 junio 2018].
- Robles Ortiz, Claudio. (2003). “Expansión y transformación de la agricultura en una economía exportadora. La transición al capitalismo agrario en Chile (1850-1930). Historia Agraria, N° 29, Abril 2003. Pp. 45-80. [en línea: < www.historiaagraria.com/articulo.php?id=329&num=29> [consulta: 24 enero 2018].
- Szmulewicz, P. (2007). “Agroturismo en Chile: Caracterización y Perspectivas”. Universidad Austral de Chile. [en línea: < <http://www.gestionturistica.cl/publicaciones/libros/libros/PDF/FIA.pdf>> [consulta: 22 mayo 2019].
- Teubal, Miguel. (2001). “Globalización y nueva ruralidad en América Latina”. En “Una nueva ruralidad en América Latina”. Buenos Aires, 2001. [en línea: <<http://bibliotecavirtual.clacso.org.ar/clacso/gt/20100929011903/4teubal.pdf>> [consulta: 19 junio 2018]
- Tibaduiza, Oscar. (2008). “Construcción del concepto de espacio geográfico en el estudio y enseñanza de la Geografía”. Geoenseñanza, Vol. 13, N° 1, enero-junio 2008. Pp. 19-30. [en línea: < <http://www.redalyc.org/html/360/36014579003/> > [consulta: 24 enero 2018]
- Zubezu, S., Allende F. (2014). “El concepto de paisaje y sus elementos constituyentes: requisitos para la adecuada gestión del recurso y adaptación de los instrumentos legales en España”. Revista Colombiana de Geografía. Vol. 24, N| 1. Enero-junio 2015. [en línea: <

“Nueva Ruralidad: Perspectivas y enfoques desde la Geografía, aplicadas a la comuna de Santa Cruz.”

<https://revistas.unal.edu.co/index.php/rcg/article/view/41369> > [consulta 24 enero 2018]

- “¿Qué es el desarrollo rural?”. (s/a).
- “Definición de población urbana y rural utilizadas en los censos de los países latinoamericanos” (2013). Comisión Económica para América Latina y el Caribe (CEPAL). [en línea: < https://www.cepal.org/sites/default/files/def_urbana_rural.pdf > [consulta: 24 enero 2018].
- “El Paisaje Geográfico”. (2008). [en línea: < <https://geografia.laguia2000.com/general/el-paisaje-geografico> > [consulta:24 enero 2018]
- “La Reforma Agraria (1962-1973)”. Memoria Chilena. 2016. [en línea: < <http://www.memoriachilena.cl/602/w3-article-3536.html> > [consulta: 24 enero 2018]

ANEXOS

1. Formato Entrevista a funcionarios municipales.

1. Buenas tardes, ¿Cuál es su nombre y su cargo dentro de la Municipalidad?
2. Como trabajador de la Municipalidad, ¿Qué características cree que tiene la comuna que la hacen relevante dentro de la Sexta Región?
3. ¿Qué sabe sobre el concepto de “Nueva Ruralidad” y cómo se aplica en la comuna?
4. ¿Cuáles han sido los principales cambios que ha tenido Santa Cruz en los últimos años?
5. ¿Cómo se percibe hoy en día la ruralidad en la comuna? ¿Se considera una comuna rural o más rural-urbana?
6. ¿Qué tipo de población es la que vive hoy en día en la comuna? ¿Gente antigua que lleva años viviendo aquí o población flotante que no es de la zona y va a trabajar?
7. ¿Qué tipo de servicios han aparecido en la comuna en los últimos años que hace una década no existían?
8. ¿Qué rol juega la inmigración hoy en día en la comuna? ¿De qué país son los inmigrantes principalmente? ¿Existen medidas del gobierno local que favorezcan su llegada? ¿En qué zona de la comuna se establecen y en qué labor se desempeñan?
9. ¿Qué percepción existe por parte del gobierno local y la sociedad de la comuna sobre esta “Nueva Ruralidad” que existe en Santa Cruz? ¿Existen miradas positivas o negativas referentes a la llegada de migrantes?
10. ¿De qué forma se evidencia que lo rural ha sido mutado a algo más urbano en la comuna?

1.1. Formato encuesta a habitantes del área de estudio.

1. ¿Cuánto tiempo lleva viviendo en la comuna?
2. ¿El carácter rural de la comuna ha cambiado?
3. ¿Considera usted a la comuna urbana?
4. ¿Qué importancia tiene el turismo en la comuna?
5. ¿Cuál ha sido el mayor cambio en los últimos 20 años?
6. ¿Cómo cree usted que es la calidad de vida en la comuna?
7. ¿Cómo lo ha recibido la gente?
8. ¿Por qué elegir Santa Cruz y no Santiago?
9. ¿El gobierno local le presta ayuda como inmigrante?
10. ¿Cuál es su condición laboral actualmente?
11. ¿Cuál es su tipo de trabajo?

2. Entrevistas a funcionarios municipales

Entrevista N°1: Jesús Moraga Canales

1. Buenas tardes, ¿Cuál es su nombre y su cargo dentro de la Municipalidad?

“Buenas tardes, mi nombre es Jesús Nolasco Moraga Canales, mi cargo es de Funcionario Administrativo nivel 4 en el Departamento de Salud del municipio.”

2. Como trabajador de la Municipalidad, ¿Qué características cree que tiene la comuna que la hacen relevante dentro de la Sexta Región?

“La comuna de Santa Cruz es una comuna grande de la Sexta Región, es un importante punto turístico de la misma y presenta importantes puntos de turismo rural en comparación a otras comunas de la zona.”

3. ¿Qué sabe sobre el concepto de “Nueva Ruralidad” y cómo se aplica en la comuna?

“Desconozco lo que se refiere a ‘Nueva Ruralidad’, pero me imagino que tiene relación a los cambios y la modernidad que se presenta en la campo año a año.”

4. ¿Cuáles han sido los principales cambios que ha tenido Santa Cruz en los últimos 20 años?

“Uno de los cambios más notorios ha sido el importante aumento del comercio con la llegada de grandes empresas, del turismo y sus variantes, y el considerable aumento de la población por lo que también las viviendas y conjuntos habitacionales dentro de la comuna.”

5. ¿Cómo se percibe hoy en día la ruralidad en la comuna? ¿Se considera una comuna rural o más rural-urbana?

“Personalmente, creo que la comuna por el ámbito laboral se puede considerar como una de características rural-urbano, es así como lo consideramos además al momento de realizar planes de salud por ejemplo, notándose la diferencia en la cantidad de población que aumentó considerablemente.”

6. ¿Qué tipo de población es la que vive hoy en día en la comuna? ¿Gente antigua que lleva años viviendo aquí o población flotante que no es de la zona y va a trabajar?

“Actualmente la población que tiene la comuna es de un rango mayor, que lleva años viviendo aquí pero también hay que considerar a la población flotante por trabajo que viene a la zona, se nota bastante en la época donde las viñas necesitan más trabajadores y en tiempos de fiestas patrias.”

7. ¿Qué tipo de servicios han aparecido en la comuna en los últimos años que hace una década no existían?

“Principalmente la comuna ha tenido servicios básicos, entiéndase luz, agua, etc., como también servicios administrativos como el Servicio de Impuestos Internos, el Registro Civil,

un Hospital, la Inspección del Trabajo y una comisaría. Lo más nuevo que se estableció en la comuna fue la Policía de Investigaciones.”

8. ¿Qué rol juega la inmigración hoy en día en la comuna? ¿De qué país son los inmigrantes principalmente? ¿Existen medidas del gobierno local que favorezcan su llegada? ¿En qué zona de la comuna se establecen y en qué labor se desempeñan?

“Hoy en día podemos decir que en la comuna ha llegado una gran cantidad de inmigrantes, principalmente cubren muchos puestos de trabajo. Los países de origen de estos inmigrantes según lo que te tenemos registrado corresponde a personas de Haití y Venezuela, mayoritariamente, y en menor cantidad de Bolivia y Ecuador. En el Departamento de Salud de la comuna hemos tomado medidas como darle una atención preferente al inmigrante, principalmente siguiendo el protocolo de atención a personas sin redes de apoyo primarias.

Los inmigrantes se ubican en distintos sectores de la comuna, la mayoría no se aleja mucho del centro de la comuna y de sus servicios, pero los de menores recursos se establecen en la periferia de la comuna.

Muchos de los inmigrantes que llegan son haitianos, muchos no cuentan con algún oficio o profesión por lo que mayoritariamente ejercen labores agrícolas en los alrededores de la comuna, mientras que inmigrantes como los venezolanos o ecuatorianos trabajan en la parte comercial y de servicios.”

9. ¿Qué percepción existe por parte del gobierno local y la sociedad de la comuna sobre esta Nueva Ruralidad que existe en Santa Cruz? ¿Existen miradas positivas o negativas referente a la llegada de migrantes?

“Por parte del gobierno local el tema de la modernidad y lo que ahora entiendo como ‘Nueva Ruralidad’ se acepta, principalmente por el campo laboral. Podemos decir que se establece una Nueva Ruralidad y que tenemos una mirada positiva referente a los inmigrantes como comuna, ya que se trata de personas con motivación de trabajo en donde se requiera, permitiendo que puestos de trabajo que antes costaba que llegara gente a la zona, se llena rápidamente y la larga permite, según mi opinión, un crecimiento económico en la comuna y un mayor renombre a Santa Cruz”

10. ¿De qué forma se evidencia que lo rural ha sido mutado a algo más urbano en la comuna?

“Se nota en el tema laboral, por el empleo que se origina con la llegada de más comercio, más variado y con mejor calidad de servicio. La aparición de distintos bancos, farmacias, supermercados, hoteles y hostales. Todo esto creo que lleva a Santa Cruz a convertirlo en un punto turístico esencial de la Sexta Región.”

Muchas gracias por su tiempo y sus respuestas.

“Gracias a ti.”

Entrevista N°2: Brígida González Gutiérrez

1. Buenas días, ¿Cuál es nombre y su cargo dentro de la Municipalidad?

“Buenos días. Me llamo Brígida del Carmen González Gutiérrez. El cargo que tengo es Asistente Social en el Departamento de Gestión de la Ilustre Municipalidad de Santa Cruz.”

2. Como trabajadora de la Municipalidad, ¿Qué características cree que tiene la comuna que la hacen relevante dentro de la Sexta Región?

“La ubicación que tiene la comuna dentro de la Región la hace un lugar muy turístico debido al medioambiente y paisaje que nos rodea. También a la gran cantidad de viñas que están cercanas a la comuna”

3. ¿Qué sabe sobre el concepto de “Nueva Ruralidad” y cómo se aplica en la comuna?

“Por lo que tengo entendido se refiere al cambio que provoca lo moderno y la globalización en un área rural. Principalmente se ve en la gente, en cómo han cambiado sus conductas de huasos y campesinos, pareciera que ya fuéramos una ciudad parecida a Santiago por la cantidad de servicios y la población que aumenta.”

4. ¿Cuáles han sido los principales cambios que ha tenido Santa Cruz en los últimos 20 años?

“Lo más importante que hemos notado es el aumento de la población flotante y la gran cantidad de personas de otras comunas que vienen a buscar los servicios que no encuentran en sus comunas. Muchas personas de las comunas aledañas vienen a comprar a grandes tiendas, a servicios médicos o turismo, esto último ha sido un tema importante en la comuna ya que nos consideramos una comuna con turismo rural tradicional, lo que en fechas especiales como navidad o fiestas patrias atrae a muchos turistas de otros sectores del país.”

5. ¿Cómo se percibe hoy en día la ruralidad en la comuna? ¿Se considera una comuna rural o más rural-urbana?

“Aún podemos decir que Santa Cruz es una comuna rural pero ‘disfrazada’ de urbana, sigue siendo una comuna rural en cuanto a tradiciones y costumbres, pero con lo que vemos hoy en día cada día avanzamos hacia una comuna urbana y moderna. Santa Cruz se encuentra en ese limbo entre rural y urbano, pero como te menciono avanzamos hacia lo urbano con gran rapidez.”

6. ¿Qué tipo de población es la que vive hoy en día en la comuna? ¿Gente antigua que lleva años viviendo aquí o población flotante que no es de la zona y va a trabajar?

“En el sector más antiguo de la comuna vive gente mayor que lleva muchos años viviendo en la zona, mientras que en sectores más alejados del centro se ubica gente que viene de otras comunas a trabajar y ahora último una importante cantidad de inmigrantes. Por el cargo que tengo dentro del municipio me toca ver casos de inmigrantes que llegan a la

comuna a trabajar en el sector agrícola, principalmente son haitianos, venezolanos y en menor cantidad de otras nacionalidades como ecuatorianos, peruanos y bolivianos, nosotros tenemos la misión de prestarle ayuda a quienes llegan a la comuna y son de otra nacionalidad, principalmente con cursos de capacitación que les permitan rápidamente encontrar algún trabajo en la zona.”

7. ¿Qué tipo de servicios han aparecido en la comuna en los últimos años que hace una década no existían?

“Muchos servicios del tipo de comercio han aparecido en los últimos años, gran variedad de tiendas electrónicas, tiendas de ropa, en fin, una gran variedad de comercio que a la larga necesita muchos trabajadores, puestos que son solicitados por gente que viene de otras comunas o de los mismos inmigrantes que hablábamos hace poco.”

8. ¿Qué rol juega la inmigración hoy en día en la comuna? ¿De qué país son los inmigrantes principalmente? ¿Existen medidas del gobierno local que favorezcan su llegada? ¿En qué zona de la comuna se establecen y en qué labor se desempeñan?

“Como lo hemos conversado, y por lo que me ha tocado revisar, la inmigración está tomando un rol importante en materia laboral en la comuna, los inmigrantes cubren muchos puestos de trabajo que normalmente la gente de la zona no considera. Muchos inmigrantes son de Haití, podría decir que la gran mayoría, pero últimamente un importante número de venezolanos está llegando a la comuna. En muchas entrevistas y consultas que me ha tocado realizar con ellos me mencionan que en Santiago los trabajos se están volviendo difícil de obtener y que muchos han optado por salir de la capital hacia el sur y el norte, muchos llegando a las zonas rurales del país.

Como te dije, acá en Santa Cruz y en otras comunas cercanas existen varios cursos de capacitación para distintos trabajos permitiéndole a los inmigrantes poder encontrar trabajo y estar ya calificados para ejercerlo. También en materia de ayuda y asistencia las personas que no presentan una red de apoyo son los beneficiados con distintos servicios de salud y prevención por parte del gobierno local, permitiéndoles poder establecerse tranquilamente en la zona.

La mayoría se establece en la periferia de la comuna debido a que en el centro existen ya pocos espacios disponibles donde puedan encontrar alguna vivienda, es por eso que optan por las afueras de la comuna. Existe cierta preocupación por parte de la comunidad al saber que se está formando una ‘población’ a las afueras de la comuna donde existen reportes de delincuencia y tráfico de drogas, tomamos la precaución sobre el tema para evitar una estigmatización sobre la inmigración, pero principalmente ese es el tema que está en boga en la comuna y sus habitantes.”

9. ¿Qué percepción existe por parte del gobierno local y la sociedad de la comuna sobre esta nueva ruralidad que existe en Santa Cruz? ¿Existen miradas positivas o negativas referente a la llegada de migrantes?

“Como Municipalidad vemos con buenos ojos la llegada de inmigrantes, son un aporte al campo laboral y a la repoblación de la comuna que hace algunas décadas había disminuido. Consideramos a Santa Cruz como una comuna de la Nueva Ruralidad debido a su rápido crecimiento, la incorporación de inmigrantes y la gran cantidad de turismo que se genera en la zona, también mencionar a las importantes viñas del valle de Colchagua que están cercanas y atraen a muchas personas.

Respecto a los inmigrantes existe aceptación por parte de los habitantes, obviamente existen grupos de personas que no consideran beneficioso el tema de la migración y lo ven con malos ojos, hace unos meses ocurrió un caso donde un trabajador haitiano de un servicentro fue atacado y humillado por una persona que le enrostraba su condición de migrante, como comuna nos avergonzamos mucho al salir a la palestra con un tema de racismo generando una mala imagen de la comuna hacia el resto del país.”

10. ¿De qué forma se evidencia que lo rural ha sido mutado a algo más urbano en la comuna?

“Creo que lo que marca más el cambio es la cantidad de comercio y el tipo de comercio que se ha establecido en la comuna haciendo un cambio de 180° grados a lo que era hace un par de décadas atrás. Nos estamos convirtiendo en un fuerte polo turístico de la zona lo que nos muestra como una comuna de importante desarrollo económico lo que atrae a distintas empresas a acercarse a invertir lo que genera un importante crecimiento económico en la zona.”

Muchas Gracias por su ayuda, su información y su tiempo.

“Gracias a ti y a tu interés por la comuna.”

Entrevista N°3: Marcela Becerra Ávila

1. Buenas tardes, ¿Cuál es nombre y su cargo dentro de la Municipalidad?

“Mi nombre es Marcela Adela Becerra Ávila, mi cargo es de Encargado de Convivencia en la Municipalidad.”

2. Como trabajadora de la Municipalidad, ¿Qué características cree que tiene la comuna que la hacen relevante dentro de la Sexta Región?

“La comuna de Santa Cruz se destaca por tener una importante tradición huasa, en fiestas patrias y fiestas costumbristas nos convertimos en un importante foco del mundo rural dentro de la Región. Además la gran cantidad de viñas que hay en la zona hacen a esta comuna un punto de encuentro para los turistas amantes del vino y su cultura. Los vinos que se producen en la zona son de los mejores del país, hoy en día tenemos cifras que muestran como ha aumentado la cantidad de turistas que vienen a conocer el mundo del vino. Por otra parte el mismo paisaje que nos rodea hace que la comuna sea un lugar placentero para vacacionar y escapar de la ciudad.”

3. ¿Qué sabe sobre el concepto de “Nueva Ruralidad” y cómo se aplica en la comuna?

“Por lo que tengo entendido se refiere a cómo ha cambiado el mundo rural hacia lo actual y más moderno. Como funcionarios del municipio hemos identificado que la comuna cada año crece no sólo en aspecto de espacio, sino también de forma económica y social. Los nuevos servicios que se han instalado en la comuna muestran que hay un importante crecimiento económico dentro de la comuna, por otra parte el tema social y cómo la sociedad huasa ha cambiado también es muy evidente, ya que al llegar gente de otros países a la zona las costumbres y la misma gente cambia.”

4. ¿Cuáles han sido los principales cambios que ha tenido Santa Cruz en los últimos 20 años?

“Creo que lo principal ha sido la apertura económica que ha tenido la comuna en los últimos 20 años, el turismo rural que se genera acá es el principal reflejo de aquello. Los servicios presentes ahora que antes teníamos que ir a Rancagua por ellos, ya están presentes en nuestra comuna. La inversión en el mundo agrícola también ha aumentado bastante en los últimos años. También la apertura que ha tenido Santa Cruz hacia el país haciéndose conocer por su paisaje, su cultura y tradición huasa y ahora, en estos últimos 5 años diría yo, las olas migratorias de personas de otros países que vienen en busca de oportunidades a la zona.

A manera personal, creo que la comuna en unos cuantos años podrá superar a Rancagua en población y en importancia dentro de la Región. Esta comuna presenta todas las condiciones para convertirse en el principal foco de la cultura huasa de la Sexta Región”

5. ¿Cómo se percibe hoy en día la ruralidad en la comuna? ¿Se considera una comuna rural o más rural-urbana?

“Por las condiciones económicas que presenta la comuna en la actualidad diría que es una comuna casi urbana, pero en cuanto al tema social y cultural sigue siendo una comuna rural con una fuerte tradición detrás. Las fiestas patrias y la vendimia nos demuestra eso, que Santa Cruz es una comuna saliendo de lo rural hacia lo urbano.”

6. ¿Qué tipo de población es la que vive hoy en día en la comuna? ¿Gente antigua que lleva años viviendo aquí o población flotante que no es de la zona y va a trabajar?

“Podríamos clasificar al tipo de población de la comuna como mixta, me refiero a que una parte de esta ha vivido toda su vida en la comuna, al igual que sus antepasados, mientras que el otro tipo de habitante de la zona es la persona que tiene su fuente de trabajo en la comuna, algo así como población flotante; además habría que añadir a los inmigrantes que ha sido el último grupo que se añade a los habitantes de la comuna.”

7. ¿Qué tipo de servicios han aparecido en la comuna en los últimos años que hace una década no existían?

“Muchos servicios comerciales han aparecido últimamente, esto atrae a más negocios de otros tipos a que se instalen en la comuna, como también a la población laboral que viene con estos. El casino de la comuna también ha jugado un papel fundamental al momento de hacer un antes y un después en Santa Cruz, también ahora último el establecimiento de Policía de Investigaciones ha sido uno de los servicios que se ha instalado en el último tiempo.”

8. ¿Qué rol juega la inmigración hoy en día en la comuna? ¿De qué país son los inmigrantes principalmente? ¿Existen medidas del gobierno local que favorezcan su llegada? ¿En qué zona de la comuna se establecen y en qué labor se desempeñan?

“El rol que tiene la inmigración es importante en cuanto a mano de obra se refiere, muchos inmigrantes que llegan a la comuna trabajan en labores agrícolas. La mayoría de los inmigrantes que han llegado son de Haití, aunque en el último año ha llegado una importante cantidad de venezolanos.

En el municipio existen planes de ayuda para los inmigrantes, principalmente a los que no tienen ninguna red de apoyo en Chile. Preferentemente se instalan en las afueras de la comuna donde el precio de las viviendas no es tan elevado.”

9. ¿Qué percepción existe por parte del gobierno local y la sociedad de la comuna sobre esta nueva ruralidad que existe en Santa Cruz? ¿Existen miradas positivas o negativas referente a la llegada de migrantes?

“Por parte del municipio existe buena aceptación de la inmigración, principalmente de haitianos y venezolanos que buscan comenzar una nueva vida en la comuna. El alcalde se

ha mostrado abierto a respetar y celebrar las costumbres y fiestas de los pueblos que llegan a la comuna, generando una apertura y una invitación hacia quienes quieran venir a establecerse a Santa Cruz.

Es importante indicar que también existen personas que no les agrada la llegada de extranjeros, que consideran que es un elemento retrogrado para la comuna. Sin embargo, dentro de la Municipalidad creemos que son un aporte fundamental al crecimiento y desarrollo de la comuna a futuro.”

10. ¿De qué forma se evidencia que lo rural ha sido mutado a algo más urbano en la comuna?

“Se evidencia a través de la misma sociedad de la comuna, más abierta y más heterogénea. Los nuevos servicios y comercios que aparecen en la comuna, cómo la modernidad se ha apoderado de la comuna, pero siendo importante destacar que la comuna aún mantiene su tradición campesina. Se nota además en el desarrollo económico de la comuna, además del turismo, especialmente el turismo rural, que juega un rol fundamental en Santa Cruz.”

Muchas gracias por su atención y su tiempo.

“Gracias a ti.”.-

“Nueva Ruralidad: Perspectivas y enfoques desde la Geografía, aplicadas a la comuna de Santa Cruz.”